Im

I

216 Geographie n°2

ELEMENTS

DE

GEOGRAPHIE MODERNE.

BIBLIOTHÈQUE QUÉBEC

IMPRIMÉ SOUS LA DIRECTION DE LA SOCIÉTÉ D'ÉDUCATION
DU DISTRICT DE QUÉBEC,

A L'USAGE DES ÉCOLES ÉLÉMENTAIRES.

QUEBEC :

DE L'IMPRIMERIE DE FRÉCHETTE & CIE.,
IMPRIMEURS-LIBRAIRES Nº. 13, RUE LAMONTAGNE.

1841.

QUESTIONS

SUR LA

GÉOGRAPHIE.

Qu'est-ce que la Géographie ?
Qu'appelez-vous axe de la terre ?
Qu'est-ce que les Pôles ?
Quels sont les quatre points Cardinaux ?
Qu'est-ce que { l'Equateur ? / le Méridien ?
Où passe le Méridien des Anglais et des Français ?
Qu'appelez-vous degrés de latitude ?
Combien y en a-t-il de sortes ?
Qu'appelez-vous degrés de longitude ?
Combien y en a-t-il de sortes ?
Qu'est-ce que { les Tropiques ? / les Cercles Polaires ?
En combien de parties la surface du Globe est-elle divisée ?
Qu'est-ce { qu'un Continent ? / qu'une Ile ? / " un Archipel ? / " une Presqu'île ? / " un Isthme ? / " un Banc de sable ?

Qu'est-ce { qu'un Cap ?
" un Pic ?
" un Volcan ?
" une Mer ?
" un Golphe ?
" un Détroit ?
" un Lac ?

Qu'appelez-vous la source et l'embouchure d'un Fleuve ?

Qu'appelez-vous Confluent ?

Qu'est-ce qu'un Canal ?

DIVISION DU MONDE.

En combien de parties le monde est-il divisé ?

Quelle est la population de la terre ?

Quelles sont les principales religions du monde ?

Comment se divisent les mers ?

Quelles sont les { Mers Extérieures ?
Mers Intérieures ?

AMERIQUE.

Quelle sont les bornes de l'Amérique ?

Quelle en est la longueur et la largeur ?

Par qui a-t-elle été découverte ?

Quelle est sa population ?

Comment se divise l'Amérique ?

AMERIQUE SEPTENTRIONALE.

Quelles sont les bornes de l'Amérique Septentrionale ?

Quelles sont les principales { Baies / Iles } de l'Amérique Septentrionale ?

Quelles sont les Iles du { Golphe St. Laurent ? / " du Mexique ?

Quels sont les principaux { Détroits, / Lacs, / Fleuves, } de l'Amérique Septentrionale ?

Comment se divise l'Amérique Septentrionale?

CANADA.

Quelles sont les bornes du Canada ?

Comment se divise-t-il ?

Donnez les bornes du Bas-Canada ?

Comment se divise le Bas-Canada ?

Quelles sont les principales { Montagnes, / Rivières, / Iles, } du Bas-Canada ?

Quels en sont les lacs ?

Quelles sont les villes du Bas-Canada ?

Quels en sont les articles de commerce ?

Quels sont les établissements d'éducation du Bas-Canada ?

Quelle en est la population ?

Donnez les bornes du Haut-Canada ?

Comment se divise-t-il ?

Quels en sont les { Lacs ?
Iles ?
Rivières ?
Canaux ?
Productions ?

Quelles en sont les villes ?
Quelle est la population du Haut-Canada ?

NOUVEAU-BRUNSWICK.

Quelles en sont les { Bornes ?
Baies ?
Rivières ?

Quel en est le climat ?
Quelles en sont les villes ?
Quelle est sa population ?

NOUVELLE-ECOSSE.

Quelles sont ses bornes ?
Comment se devise-t'-elle ?
Quel est son commerce ?
Quelle en est la capitale ?
Quelle est sa population ?

NOUVELLE BRETAGNE.

Que comprend la Nouvelle-Bretagne ?
Quels en sont les lieux principaux ?

Qu'est-ce que le Groënland ?
Quelles sont les bornes de l'Amérique Russe ?

ETATS-UNIS.

Quelles sont les bornes des Etats-Unis ?
Par qui les Etats-Unis ont-ils été fondés ?
Quel est le nombre de ces Etats ?

Quels sont les { Montagnes, Lacs, Baies, Golphes, Rivières, } des Etats-Unis ?

Quelles en sont les villes principales.
Quelle en est la population ?
Quel en est le gouvernement ?

TEXAS.

Quelles en sont les bornes et les villes ?

MEXIQUE.

Quelles sont les bornes du Mexique ?
Par qui a-t-il été découvert ?
Quelles en sont les Montagnes ?
Quel en est le climat et les productions ?
En quoi consiste son commerce ?
Quelle en est la Capitale ?

Quelles en sont les villes principales ?
Quelle est sa population ?

GUATIMALA.

Quelles sont ses bornes ?
Quelles en sont les villes ?

ILES DU GOLPHE DU MEXIQUE.

Comment se divisent-elles ?

Parlez-nous des { Lucayes ?
Grandes-Antilles ? }

Comment se divisent les Iles Caraïbes ?
A qui appartiennent les Iles du Golphe du Mexique ?

AMERIQUE MERIDIONALE.

Quelles sont les bornes de l'Amérique Méridionale ?

Quelles en sont les { Montagnes ?
Baies ?
Golphes ?
Détroits ?
Lacs ?
Fleuves et Rivières ?
Iles ? }

Quel en est le climat ?
Quelles en sont les productions ?

Quelle en est la population ?
Comment se divise aujourd'hui l'Amérique Méridionale.

Quelles sont les bornes de la Colombie ?
Comment est-elle divisée ?
Quel en est le climat et la population ?
Où est situé la Guyane ?
Quelles sont ses productions ?
Quelles sont les bornes du Brésil ?
Quels en sont les Fleuves et Rivières ?
Quelles en sont les productions du sol ?
Quelle en est la Capitale ?
Quelles sont les bornes du Pérou ?
Par qui a-t'-il été découvert ?

Quelles sont les bornes de la Bolivie ?
Quelles en est la Capitale ?
Donnez-les bornes des Provinces Unies ?
Quelles en sont les villes ?
Où est situé le Paraguay ?
Qu'est ce que l'Uraguay ?
Quelle en est la Capitale ?
Quelles sont les bornes du Chili ?
Quelles sont ses villes ?
Qu'est-ce que la Patagonie ?

EUROPE.

Qu'est que l'Europe ?
Quelles sont ses bornes ?

Quelles e sont les Mers ?

Quels en sont les principaux { Golphes ? Détroits ? Lacs ?

Quelles en sont les { Iles ? Montagnes ? Rivières ?

Quels en sont les Volcans ?
Quel en est le climat ?
Quelles sont ses productions ?
Quelles en sont les principales langues ?
Quelle en est la population ?
Comment se divise l'Europe ?

ILES BRITANNIQUES.

Qu'est-ce que les Iles Britanniques ?
Quel en est le Gouvernement ?
Comment est composée la Chambre des { Lords ? Communes ?
Quelles en est la population ?

ANGLETERRE.

Quelles sont ses bornes ?
Quel en est le climat et le sol ?
Quelles en sont les principales rivières ?
Quel en est la Capitale ?
Quelles en sont les Villes les plus remarquables après Londres ?

Quelles sont les Iles qui dépendent de l'Angleterre ?

ECOSSES.

Quelles sont ses bornes ?
Comment est-elle divisée ?
Quelles en sont les productions ?
Quelle en est la Capitale ?
Quelles en sont les autres Villes ?

IRLANDE.

Où est-elle située, et comment se divise-t-elle ?
Quel en est le climat et les productions ?
Quelle en est la Capitale et les Villes les plus remarquables ?
Quelle est sa population ?

DANNEMARK, LAPONIE.

Quelles sont les bornes du Dannemark ?
Quelle est sa Capitale et ses villes principales ?
Où est située la Laponie ?

SUEDE ET NORVEGE.

Quelles en sont les bornes ?
Quel en est le climat et le sol ?
Quelles en sont les Capitales ?

RUSSIE.

Comment se divise-t-elle ?
Quelles sont les villes principales de la Russie d'Europe ?
Quel est le gouvernement de la Russie ?

POLOGNE.

Qu'est ce que la Pologne ?
Quelle en est la Capitale ?

PAYS-BAS.

Quelles en sont les bornes ?
Comment se divisent les Pays Bas ?
Que comprend le Royaume de { Hollande ? / Belgique ? }
Quelles sont les principales { Hollande ? / Belgique ? } illes de la

FRANCE.

Donnez les bornes de la France ?
Comment est-elle divisée ?
Quelles en sont les { Montagnes ? / Rivières ? }
Quel en est le climat et le sol ?
Quel est son commerce ?
Quelle en est la capitale ?

Quelles en sont les autres villes les plus remarquables ?

Quelles en sont les ports de mer ?

Quel est son gouvernement ?

Quelles sont les Iles qui dépendent de la France ?

SUISSE.

Quelles sont ses bornes ?

Comment se divise la Suisse ?

Quelle en sont les montagnes ?

Comment se divisent les Alpes ?

Quel est le climat et le sol de la Suisse ?

Quelles en sont les villes principales ?

Quel en est le gouvernement ?

Quel en est la population ?

ALLEMAGNE.

Qu'entendez-vous par Allemagne ?

Quels sont les états de la *Confédération Germanique ?*

Quelles sont les bornes de l'Allemagne ?

Quelles en sont les Rivières ?

Quel en est le climat et le sol ?

Quels en sont les articles de commerce ?

Quelle est sa population ?

Que comprend l'Autriche ?

Quelle est sa capitale ?

De quoi est formé le royaume de Bavière ?
Quelle en est la capitale ?
Que comprend le Wurtemberg et quelle est sa capitale ?
Quel est le gouvernement du Hanovre et sa capitale ?
Quelles sont les bornes de la Prusse ?
Quelle est sa capitale, et ses villes remarquables ?
Où est situé le royaume de Saxe, et quelle est sa capitale ?
Que comprend la Bohême, et comment s'appèle sa capitale ?

ESPAGNE, PORTUGAL.

Quelles sont les bornes de l'Espagne ?
Quel est son climat et son sol ?
Quelle est sa capitale, et ses autres villes remarquables ?
Quelles sont les bornes du Portugal ?
Quelle est sa capitale ?

ITALIE.

Donnez-nous les bornes de l'Italie ?
Comment est-elle divisée ?
Quelles sont les montagnes de l'Italie ?
Quels en sont les Volcans ?
Quelles sont ses principales rivières ?
Que produit l'Italie ?
Quel est le gouvernement de l'Italie ?

SARDAIGNE, ROYAUME LOMBARD-VENITIEN.

Que comprend la Sardaigne ?
Quelle en est la capitale ?
Quelles sont les bornes du royaume Lombard-Vénitien ?
Quelle est sa capitale ?

PARME, MODENE, MASSA ET LUCQUES.

Où est situé le duché de Parme, et quel est sa capitale ?

Où est situé le duché de { Massa ? / Modène ? / Lucques ? }

Quelle est la capitale du duché de { Massa ? / Modène ? / Lucques ? }

Parlez-nous du Duché de Toscane ?

ETATS DU PAPE.

Quelles sont les bornes des Etats du Pape ?
Comment sont-ils divisés ?
Quelle en est la capitale et les autres villes remarquables ?

ROYAUME DE NAPLES.

Que comprend ce royaume ?
Quelle est la capitale de la Sicile ?

TURQUIE D'EUROPE.

Comment se divise la Turquie d'Europe ?
Quelles sont les bornes de la Turquie d'Europe ?
Quel en est le climat et le sol ?
Comment s'appelle la capitale ?
Quelles en sont les autres villes remarquables ?
Quel est le gouvernement de la Turquie ?

GRECE.

Dites-nous un mot de la Grèce ?
Depuis quel temps ce pays est-il érigé en royaume ?
Où est-il situé ?
Quel en est le climat et le sol ?
Quelles en sont les villes ?

Quelles sont les principales Iles de l'Europe ?

ASIE.

Qu'est-ce que l'Asie ?
Quelles en sont les bornes ?
Quelles en sont les productions ?
Quelles en sont les mers { extérieures ? / intérieures ?
Quels en sont les principaux { Golphes ? / Détroits ? / Lacs ? / Volcans ?

Quelles en sont les principales { Iles ? Montagnes ? Rivières ?

Quel en est le climat et le sol ?
Quelles sont les principales langues de l'Asie ?
Quelle en est la population ?
Comment se divise l'Asie ?

RUSSIE D'ASIE.

Quelles sont ses bornes ?
Que comprend-elle ?
Qu'est-ce que la Sibérie ?
Qu'appelez-vous *Pays Caucasiens ?*
Quelles en sont les villes principales ?

CHINE.

Quelles sont les bornes de la Chine ?
Comment se divise cet empire ?
Quel en est la climat et les productions ?
Quelle en est la capitale ?
Quel est son gouvernement ?

JAPON.

Dites nous un mot du Japon ?
Quelle est sa capitale ?

INDE.

Quelles sont les bornes de l'Inde ?
Comment se divise l'Inde ou Hindoustan ?

Que comprennent les possessions anglaises ?
Quel est le climat de l'Hindoustan ?
Quelles sont les principales villes des possessions anglaises de l'Inde ?
Quelles sont les Iles de l'Inde Occidentale ?

INDO-CHINE.

Quelles en sont les bornes ?
Comment se divise ce pays ?
Quelles sont les possessions anglaises dans l'Inde ?

TARTARIE.

Quelles sont les bornes de la Tartarie Indépendante ?
Quelle est sa capitale ?

PERSE.

Quelles sont ses bornes ?
Quelle en est la capitale ?
Quelles sont les bornes de l'Arabie ?
Quelles en sont les villes principales ?

TURQUIE D'ASIE.

Quelles sont ses bornes ?
Comment se divisent-elle, et quelles en sont les principales villes ?
Quelles sont les Iles de la Turquie d'Asie ?

AFRIQUE.

Quelles sont les bornes de l'Afrique ?
En combien de parties se divise-t-elle ?

Quels en sont les principaux { Golphes ? Détroits ? Fleuves ? }

Quel est le climat de l'Afrique et son sol ?
Que trouve-t-on en Afrique ?
Quelle est sa population ?
Comment se divise l'Egypte ?
Quelle en est la capitale ?
Où est situé la Nubie ?
Où se trouve l'Abyssinie ?
Comment se divise la Barbarie ?
A qui appartient la régence d'Alger ?
Quand a été découvert le *Cap de Bonne Espérance ?*
Quelles sont les Iles de l'Afrique ?

OCEANIE.

De quoi est composé l'Océanie ?
Comment se divise-t-elle ?
Quel en est le climat ?
Quels en sont les principaux Détroits ?
Quelles en sont les principales Montagnes ?
Quelles sont les Iles les plus importantes de l'*Archipel Indien* ?

Quelles sont les Iles les plus remarquables de l'Australie ?

Que renferme la Polynésie Sptentrionale ?

Dites-nous un mot des Iles Sandwich, et par qui ont-elles été découvertes.

Que comprend la Polynésie Méridionale ?

Quelle est la population de l'Océanie ?

FINIS.

es de

?

t par

ELEMENTS

DE

GEOGRAPHIE MODERNE.

NOTIONS PRELIMINAIRES.

LA Géographie est une science qui a pour objet la description de la terre. La forme de la terre est à peu près celle d'une boule. La terre a deux mouvements, l'un par lequel elle tourne sur elle-même dans l'espace de 24 heures ou d'un jour ; l'autre est celui par lequel elle tourne autour du soleil dans l'espace d'une année.

On appelle Axe de la terre, une ligne imaginaire, autour de laquelle la terre tourne chaque jour.

Les Pôles sont les deux points où l'axe perce la terre ; on les distingue par les noms de *Pôle Arctique* et *Pôle Antarctique*.

Les quatre points *Cardinaux* sont le *Nord* ou *Septentrion* qui se place ordinairement au haut de la carte géographique ; le *Midi* ou *Sud* qui se place au bas ; l'*Orient*, *Est* ou *Levant*, qui se place à la droite de la personne qui regarde la

carte ; et l'*Occident*, *Ouest* ou *Couchant*, qui se place à sa gauche. Les points Cardinaux servent à indiquer la position des lieux entre eux.

L'*Equateur* est une ligne circulaire qui fait le tour de la terre et la coupe en deux parties ou moitiés égales, appelées *Hémisphères*, ou moitiés de sphères. La partie qui se trouve du côté du *pôle arctique*, se nomme *Hémisphère Boréal*, et celle qui est du côté du *pôle antarctique*, prend le nom d'*Hémisphère Austral*.

On appelle encore l'Equateur, *Ligne Equinoctiale*, parceque le soleil dans son mouvement de chaque jour, parait décrire cette ligne sur la terre, ce qui arrive le 20 mars et le 23 septembre de chaque année, temps, où par toute la terre, les jours sont égaux aux nuits.

Le *Méridien* est une ligne circulaire qui fait le tour de la terre en passant par les deux pôles et partage la terre en deux hémisphères, l'un vers l'Orient, appelé hémisphère *Oriental*, l'autre vers l'Occident appelé hémisphère *Occidental*.

On appelle cette ligne *Méridien*, parceque, lorsque le soleil est au-dessus dans sa révolution journalière, il est midi pour tous les peuples qui se trouvent dans la partie du monde éclairée par le soleil ; et minuit pour ceux qui se trouvent sur la même ligne dans la partie non éclairée.

Le méridien des Anglais passe par l'observatoire de Greenwich près de Londres ; celui des Français par celui de Paris.

On appèle *Degrés de Latitude*, les lignes que l'on voit sur les cartes tracées dans le même sens que l'Equateur. Ils servent à marquer à quelle distance de l'Equateur se trouvent les diverses parties du monde.

Il y a deux sortes de degrés de Latitude, savoir, les degrés de latitude Septentrionale, et ceux de latitude Méridionale. Les premiers se comptent depuis 0 jusqu'à 90 au-dessus de l'Equateur; les seconds se comptent de la même manière au-dessous de l'Equateur.

On appelle *Degrés de Longitude*, les lignes que l'on voit tracées sur les cartes dans le même sens que le Méridien, et qui comme lui passent par les pôles du monde. Ils servent à marquer à quelle distance les diverses parties du monde se trouvent éloignées du Méridien.

Il y a deux sortes de degrés de Longitude, savoir, les degrés de longitude orientale qui sont à la droite du Méridien, et les degrés de longitude occidentale qui se trouvent à la gauche du Méridien; ces deux espèces de degrés se comptent depuis 0 jusqu'à 180.

Les *Tropiques* sont deux petits cercles parallèles à l'Equateur; ils en sont éloignés de 23 degrés 27 minutes. L'un des Tropiques situé dans l'hémisphère Boréal, s'appèle *Tropique du Cancer;* l'autre situé dans l'hémisphère Austral, s'appèle *Tropique du Capricorne.*

Ces cercles sont appelés *Tropiques* d'un mot grec qui signifie *tourner*, parceque le soleil y étant arrivé ne les dépasse jamais, mais semble s'y arrêter pour retourner ensuite vers l'équateur. Lorsque le soleil se trouve au Tropique du Cancer ce qui arrive tous les ans vers le 23 juin, c'est alors pour nous le *solstice* d'été et le plus long jour. Lorsqu'il se trouve au Tropique du Capricorne vers le 22 décembre, c'est le solstice d'hiver, et le plus court jour de l'année.

Les cercles polaires sont deux petits cercles placés à 23 degrés 27 minutes des pôles.

Les deux tropiques et les deux cercles polaires divisent la surface du globe en cinq parties appelées *Zones ;* celle qui se trouve entre les deux tropiques porte le nom de zone *torride* ou *brûlante ;* on appelle zones *tempérées*, celles qui se trouvent entre les tropiques et les cercles polaires ; et zones *glaciales* celles qui sont entre les cercles polaires et les pôles.

On appelle Continent, une grande étendue de terre non interrompue par les mers.

Une Ile est une partie de terre plus petite qu'un continent et entourée d'eaux de toutes parts.

On appelle *Archipel*, un espace assez considérable de mers couvert d'îles.

Une *Presqu'île* ou *Peninsule* est une partie de terre entourée d'eaux et qui ne tient à la terre que par un seul point.

Un *Isthme* est une langue de terre qui unit une presqu'île à un continent.

On appelle Bancs de Sable ou Bas-Fonds, des endroits où la mer offre peu de profondeur.

Un Cap ou Promontoire est une pointe de terre élevée qui s'avance dans la mer.

On appelle *Pic*, une montagne isolée et qui s'élève en forme de *cône*.

Un Volcan est une montagne qui lance du feu ; son ouverture s'appelle *cratère*.

On appelle Mer ou Océan, l'immense étendue d'eau salée qui couvre près des trois quarts du globe.

Un Golfe ou une Baie est une étendue d'eau qui s'avance dans les terres.

Un Détroit est une portion de mer resserrée entre deux terres, qui fait communiquer ensemble deux mers ou deux parties de mer.

Un Lac est une grande étendue d'eau qui se trouve dans les terres.

La Source d'un fleuve ou d'une rivière est l'endroit où ils commencent à couler ; et leur *Embouchure* est l'endroit où ils entrent ou dans la mer ou dans une autre rivière ou fleuve.

On appelle Confluent, l'endroit où deux rivières se réunissent.

Un *Canal* est une espèce de rivière faite par les hommes pour faire communiquer deux rivières entre elles, ou une rivière avec la mer, ou deux mers entre elles.

Division du Monde.

Le monde est divisé en cinq parties, savoir : l'Europe, l'Asie, l'Afrique, l'Amérique et l'Océanie.

La terre est habitée par environ 800 millions d'hommes, divisés en trois races principales, savoir, la blanche qui a peuplé l'Europe, l'ouest de l'Asie, et le nord de l'Afrique, et qui a établi des colonies dans toutes les parties du monde.

La jaune, qui occupe le centre et l'est de l'Asie, l'Océanie et l'Amérique. La nègre, qui occupe le centre et le sud de l'Afrique et une partie de l'Océanie.

On compte sur la terre quatre religions principales, savoir : 1o. la religion chrétienne établie par Jésus-Christ. 2o. le judaïsme ou religion Juive, fondée sur l'ancien testament. 3o. le mahométisme ou islamisme fondé au septième siècle par Mahomet, et dont la doctrine est contenue dans le Koran ou Alcoran. 4o. le paganisme ou polythéisme qui admet plusieurs dieux.

Principales Mers du Globe.

Les mers se divisent en mers extérieures qui entourent les continents, et en mers intérieures situées au milieu des terres.

Les mers extérieures sont au nombre de cinq, savoir: l'Océan Atlantique, le Grand Océan, la Mer des Indes, l'Océan Glacial Arctique et l'Océan Glacial Antarctique.

Les principales mers intérieures sont au nombre de cinq, savoir : la mer Baltique, la mer Méditerrannée, la mer Rouge et la mer Caspienne. Il y a encore la mer de Marmara la mer Noire et la mer d'Azof.

De l'Amerique.

L'Amérique est un vaste continent borné au nord par l'Océan Glacial Arctique ; à l'est par la Baie de Baffin et l'Océan Atlantique ; au sud par le détroit de Magellan ; à l'ouest par la Mer Pacifique.

Sa plus grande longueur est d'environ 3,200 lieues, et sa plus grande largeur de 1,300.

L'Amérique a été découverte en 1492 par un navigateur Génois nommé Christophe Colomb. Le nom d'Amérique lui vient de celui d'un voyageur appelé *Americo Vespucci*, qui visita ce continent plusieurs années après Colomb.

La population d'Amérique est d'environ 40 millions et demi.

L'Amérique se divise en deux parties, l' au nord, appelée Amérique Septentrionale, l tre au sud, appelée Amérique Méridionale. *

Amerique Septentrionale.

L'Amérique Septentrionale est bornée au nord par la mer Glaciale ; à l'est, par la Baie de Baffin et l'Océan Atlantique ; au sud, par l'Isthme de Panama ; à l'ouest, par l'Océan Pacifique.

Les principales Baies de l'Amérique Septentrionale sont la Baie de Baffin et la Baie d'Hudson. Les Golphes, sont le golphe St. Laurent, le golphe du Mexique et le golphe de Californie ou la Mer Vermeille.

Les Détroits sont ceux de Bhéring entre l'Amérique et l'Asie ; ceux de Lancaster et Borrow entre la Baie de Baffin et l'Océan Glacial Arctique ; celui de Davis entre la Baie de Baffin et l'Océan Atlantique ; celui de Belle-Ile entre Labrador et Terre-Neuve.

Les principales Iles sont l'Islande, le Groënland, les Iles du Golphe St. Laurent et celles du Golphe du Mexique.

Les Iles du Golphe St. Laurent sont 1°. Terre-Neuve, dont la capitale est St. Jean.

---

* Ces deux parties sont jointes ensemble par l'Isthme de Panama.

C'est près de cette Ile que se fait la pêche de la morue. 2°. Le Cap Breton dont les villes principales sont Arichat et Sidney. 3°. L'Ile du Prince-Edouard dont la capitale est Charlotte-Town. 4°. Les Iles de la Magdelaine. 5°. L'Ile d'Anticosti.

Les Iles du Golphe du Mexique sont les Antiles qui comprennent un grand nombre d'Iles.

Les principaux Lacs de l'Amérique Septentrionale sont : le Lac du Grand-Ours, des Esclaves, les Lacs Supérieur, Michigan, Huron, Erié et Ontario ; enfin, le Lac Timpanogos dans le Mexique.

Les Fleuves sont : le McKenzie qui a sa source dans les Montagnes Rocheuses et se jette dans l'Océan Glacial Arctique ; le St. Laurent qui sort du Lac Ontario et se jette dans le glophe St. Laurent ; le Mississipi qui a sa source près du Lac Supérieur et se jette dans Golphe du Mexique ; la Rivière Colombie ou *Colombia* qui descend des Montagnes Rocheuses et se jette dans l'Océan Pacifique. Près de cette rivière, des prêtres Canadiens avec un zèle digne des temps apostoliques, ont établi une mission pour la conversion des sauvages infidèles.

Division de l'Amerique Septentrionale.

L'Amérique Septentrionale se divise en cinq parties principales, savoir: au nord, les Possessions Anglaises, le territoire Russe; au Milieu, les Etats de l'Union Américaine, appelés Etats-Unis d'Amérique; au Sud, le Texas, le Mexique et le Guatimala.

Possessions Anglaises.

Les Possessions Anglaises dans l'Amérique Septentrionale, sont le Canada, le Nouveau-Brunswick, la Nouvelle-Ecosse et la Nouvelle-Bretagne.

Canada.

Le Canada est borné au nord par la Nouvelle-Bretagne; à l'est, par le golphe St. Laurent et le Méridien de l'Anse au Blanc-Sablon, sur le détroit de Belle-Ile; au sud-est par le Nouveau-Brunswick; au sud et à l'ouest par les Etats-Unis d'Amérique.

Le Canada fut découvert en 1534 par Jacques Cartier, Navigateur de St. Malo en France.

Le Canada en 1791, par un Acte du Parlement de la Grande-Bretagne, fut divisé en deux Provinces, sous le nom de Haut et Bas-Canada.

Un nouvel Acte du même Parlement passé en 1840, et proclamé et mis en force le 10 février 1841, a réunis de nouveau ces deux Provinces en une seule sous le nom de Canada. Nous conserverons néanmoins l'ancienne division qui se conservera longtemps encore dans le langage ordinaire.

Bas-Canada.

Le Bas-Canada est séparé du Haut-Canada par une ligne qui commence près de la Pointe au Baudet sur le bord nord du lac St. François, se prolongeant au nord-ouest, à l'angle occidental de la Seigneurie de Rigaud, puis au nord-quart-nord-est jusqu'à la Rivière des Outaouais ou Ottawa, qu'elle remonte jusqu'au lac Témiscaming; de là cette ligne s'étend jusqu'au territoire de la Baie d'Hudson.

Le Bas-Canada comprend trois grands Districts, ceux de Québec, de Montréal et des Trois-Rivières; et deux Districts Inférieurs, qui sont ceux de St. François et de Gaspé. Ces cinq Districts se divisent en 40 Comtés qui se subdivisent en Paroisses et Townships.

Les principales montagnes du Bas-Canada sont les montagnes de Ste. Anne, dans le District de Gaspé, dont la hauteur est de 3,973 pieds; le Cap-Tourmente dans le District de Québec, haut de 1,800 pieds; la montagne de Belœil dont la hauteur est de 1,100 pieds, sur

le sommet de laquelle se trouve un lac ; celles d'Yamaska, de Rougemont, de Ste. Thérèse, ou le mont Johnson, et la montagne de Montréal, située dans l'Ile de ce nom.

Les principales rivières sont le St. Laurent, l'un des plus grands fleuves de l'univers, dont le cours est d'environ 740 lieues. Ce fleuve forme la célèbre chute connue sous le nom de *Chute de Niagara* ; la Rivière des Outaouais ou Ottawa, au Nord du St. Laurent ; le St. Maurice, la Rivière St. Charles près de Québec, le Saguenay, le Betsiamis, le St. Jean, et le Nitigamiou vers le Détroit de Belle-Isle ; et enfin la rivière Montmorency où se trouve la chute de ce nom. Au Sud du fleuve St. Laurent, sont les rivières Chambly, le St. François, et la rivière Chaudière qui renferme une jolie chute connue sous le nom de *Saut de la Chaudière.*

Les lacs du Bas-Canada sont le lac Témiscaming, le lac Abbitibbi ; le lac St. Jean, traversé par le Saguenay ; le lac Champlain, situé presque entièrement dans les Etats-Unis—la partie comprise dans le Bas-Canada s'appelle Baie de Missiskoui ; les lacs Memphramagog et Mégantic ; le lac Témiscouata ; le lac des Deux-Montagnes ; le lac St. François ; les lacs St. Louis et St. Pierre qui sont des élargissements du Fleuve St. Laurent.

Les principales Iles sont : l'Ile de Montréal située au confluent du St. Laurent et de l'Ottawa, l'Ile Jésus, l'Ile d'Orléans, l'Ile d'Anticosti, la Grosse Ile et l'Ile aux Coudres, et enfin l'Ile Ste. Hélène, toutes situées dans le fleuve St. Laurent ; et l'Ile aux Noix, dans le haut de la Rivière Chambly.

Les villes du Bas-Canada sont : Québec, capitale de cette Province et de toute l'Amérique Anglaise ; Montréal, située dans l'Ile de ce nom, et les Trois-Rivières, près de laquelle se trouvent les mines et forges de St. Maurice.

Québec fut fondé en 1608, par M. de Champlain. C'est près de cette ville que se donna le 12 Septembre 1759, la bataille qui fit perdre aux Français la possession du Canada et ses dépendances, alors connus sous le nom de *Nouvelle-France.*

A trois lieues environ de la ville de Montréal, se trouve le canal appelé Canal de la Chine, construit aux frais de la Province.

Les articles de commerce que fournit le Bas-Canada, sont la bois de construction, la potasse, la perlasse, les huiles, le poisson, les viandes salées et les pelleteries.

La Province du Bas-Canada possède six colléges, oú la jeunesse Canadienne reçoit une éducation soignée et variée. Ces colléges sont, ceux de Québec, de Montréal, de Nicolet, d'Yamaska,

de Chambly et de Ste. Anne. Tous ces établissements ont été bâtis ou fondés par le zèle et aux dépens du clergé catholique de la Province. Les personnes du sexe prennent leur éducation dans les couvents des Dames Religieuses Ursulines, et de l'Hôpital-Général à Québec ; des Ursulines aux Trois-Rivières, et des Dames de la congrégation à Montréal. Ces dernières, ont des établissements ou maisons d'école dans diverses parties du Bas-Canada.

La population du Bas-Canada est d'environ 600 mille habitants, dont environ 403,470 sont catholiques et d'origine Française, le reste de la population est composé d'émigrés venus en grande partie de la Grande-Bretagne et appartenant à diverses religions. *

Haut-Canada.

Les bornes du Haut-Canada sont au Nord, le territoire de la Baie d'Hudson ; à l'Est, le Bas-Canada ; au Sud et à l'Ouest, il est borné par une ligne qui commence au village St. Régis sur la partie Nord du lac St. François, d'où elle se

* En 1825 à 1831, la population s'est augmentée de 88,289, ce qui fait plus d'un cinquième en moins de six ans. Un peu plus du quart est dû à l'émigration. De sorte que la population s'est augmentée des trois quarts par elle-même, et d'un quart par l'émigration. Sur ce calcul, la population doublerait en 20 ans. Nous devons remarquer, que depuis 2 à 3 ans, l'émigration a considérablement diminué. Au reste, nous ne donnons le chiffre actuel de la population que comme simple approximation.

prolonge par le milieu du fleuve St. Laurent, du lac Ontario, de la Rivière Niagara, du lac Erié, de la communication par eau entre le lac Erié et le lac Huron, et enfin qui passe par le milieu du lac Supérieur, de la rivière et du lac de la Pluie jusqu'au lac des Bois.

Le Haut-Canada est divisé en onze Districts, qui sont les Districts de Eastern, Ottawa, Bathurst, Johnston, Midland, New-Castle, Home, Niagara, Gore, London et Western. Ces Districts se divisent en 27 comtés.

Les lacs, outre ceux que nous avons nommés en expliquant les bornes de cette Province, sont le lac Nipissing, le lac Simcoe et Ste. Claire.

Les quatre grands lacs, sont le lac Supérieur de 500 lieues de circuit, les lacs Huron, Erié, et Ontario.

Les principales Iles sont : l'Ile Royale, dans le lac Supérieur, et celles du Grand-Manitoulin dans le lac Huron.

Les principales Rivières sont : le St. Laurent, l'Ottawa, l'Espagnole, celle de la Lune, la Tamise, la Grande-Rivière, le Trent, le Madawaska, le Mississippi et le Rideau.

Les Canaux sont : ceux de Welland entre les lacs Erié et Ontario, le canal Rideau et le canal de Grenville.

Le climat du Haut-Canada est plus doux que celui du Bas-Canada ; l'air y est salubre, excepté dans le voisinage des lacs, où les étrangers sont exposés aux maladies connues sous le nom de fièvres tremblantes.

Les productions sont : le bled et autres grains, le tabac et les fruits. C'est de cette Province que viennent les bois de construction exportés en Angleterre.

Les villes du Haut-Canada sont, Kingston, et Toronto, capitale du Haut-Canada, toutes deux situées sur le lac Ontario ; Niagara sur le fleuve St. Laurent, Brockville, Prescott, Queen-stown et Bytown.

La population du Haut-Canada est d'environ 280 mille habitants, d'origine Anglaise, Ecossaise, Irlandaise et Américaine. Les principales religious sont celle des Méthodistes, des Baptistes, des Presbytériens, des Anglicans, et la religion Catholique Romaine.

Nouveau-Brunswick.

Le Nouveau-Brunswick séparé de la Nouvelle-Ecosse en 1785—est borné au Nord, par le Bas-Canada ; à l'Est, par le Golphe St. Laurent et la Nouvelle-Ecosse ; au Sud, par la Baie de Fundy ; à l'Ouest, par l'Etat du Maine.

Cette Province est divisée en 10 comtés qui envoient 26 Membres à la Législature.

Les Baies du Nouveau-Brunswick, sont : la Baie des Chaleurs, la Baie de Miramichi, la Baie de Fundy, la Baie de Shoodie ou de Passamaquoddy qui le sépare du Maine.

Les Rivières de cette Province sont, le St. Jean, la Rivière Ste. Croix, le Miramichi, le Ristigouche, le Richibouctou et le Petitcoudiac.

Le climat est à peu près celui du Bas-Canada, mais le froid y est moins grand. Le sol y est assez fertile. Il y a beancoup de plâtre, de pierre à chaud et à meules, du charbon, du fer et du manganèse ; ces articles font la principale partie du commerce de cette Province.

Les villes sont celles de : Frederickton, sur la rivière St. Jean, capitale de la Province ; St. Jean, à l'entrée de la même rivière ; St. André, à l'embouchure de la rivière Ste. Croix.

La population du Nouveau-Brunswick est d'environ 100,000 habitants, dont 25 à 30 mille sont Catholiques.

Nouvelle-Ecosse.

La Nouvelle-Ecosse est bornée au Nord, par le Détroit de Northumberland ; au Nord-Est, par le Détroit de Canso ; à l'Est et au Sud, par l'Océan ; à l'Ouest, par la Baie de Fundy ; au Nord-Ouest, par le Nouveau-Brunswick.

La Nouvelle-Ecosse, autrefois connue sous le nom de l'Acadie, a été découverte en 1497 par Sébastien Cabot, natif de Bristol, et a été occupée par les Français en 1604 jusqu'à ce qu'ils en aient été chassés par les Anglais en 1758.

La Nouvelle-Ecosse comprend cinq arrondissements, qui se divisent en dix comtés ; ceux-ci se subdivisent en districts et townships. La Baie principale de la Nouvelle-Ecosse est la Baie d'Annapolis.

Le plus grand Lac est le Lac Rossignol.

Le seul Canal est celui de Shubenacadie qui fait communiquer la Baie d'Halifax avec celle de Minas, ou l'Atlantique avec la Baie de Fundy.

Le climat est à-peu-près celui du Nouveau-Brunswick. On y trouve des mines de charbon et de fer, le plâtre, la pierre à chaux et à meules et l'ardoise, ainsi que des minerais de cuivre et de plomb.

Le commerce consiste en poisson, peaux de loups-marins, huile, bois de construction, plâtre, charbon, chaux, bœuf et lard salés, beurre, fromage, orge et avoine.

La Capitale de la Nouvelle-Ecosse est Halifax. Cette ville fondée en 1750, est située sur la Baie de Chebouctou. Son port est un des plus beaux et des plus vastes de l'Amérique.

La population est d'environ 120 mille habitants, d'origine britannique et française.

Le Cap-Breton dépend de la province de la Nouvelle-Ecosse.

Nouvelle-Bretagne.

La Nouvelle-Bretagne comprend 1o. la Peninsule de Labrador; 2o. le Territoire de la Baie d'Hudson; 3o. le Territoire du Nord-Ouest entre la Baie d'Hudson et les possessions Russes; 4o. les terres Arctiques situées à l'est des dernières et au nord des autres.

Ces vastes contrées sont peuplées par une foule de nations sauvages presque toutes idolâtres, parmi lesquelles les *Esquimaux* sont les plus remarquables.

Le principal port de ces pays est le Port de *Nain*.

La population du Labrador est d'environ 1,200 Esquimaux, 3,000 Anglais, Irlandais et Canadiens.

Le principal endroit de la Baie d'Hudson est Yorck, situé à l'embouchure de la Rivière Nelson, qui sort du Lac Winnipeg; la population en est d'environ 5 à 6 mille habitants.

La place principale du territoire du Nord-Ouest est la mission de la *Rivière Rouge*, peuplée de 3,070 habitants, dont 1,750 sont Catholiques. Il y a un Evêque Catholique, et quelques Prêtres Canadiens du Diocèse de Quebec, qui se sont consacrés à la conversion des Sauvages de cette partie du monde. Le seul commerce est celui des pelleteries.

Groenland.

A l'Est de la Baie de Baffin est situé le Groënland, habité par des Esquimaux, les Danois et les Norvégiens qui y ont formé des établissements de commerce. La population est de 21,000 âmes.

Amerique Russe.

L'Amérique Russe est bornée au Nord par la Mer Glaciale et le Détroit de Bhéring; à l'Est, par la Nouvelle-Bretagne; au Sud, par la ligne 54 degrés 40 minutes Nord; à l'Onest, par l'Océan Pacifique.

L'Amérique Russe comprend les Iles Aléoutiennes, plusieurs Archipels situés le long des côtes Nord-Ouest, et le comptoir de Bodega sur la côte de la Nouvelle-Californie.

Le climat est moins froid que celui de la Nouvelle-Bretagne. Le lieu principal de l'Amérique Russe est le Nouvel-Arkhangel dans l'île de Sitka.

La population en est d'environ 131,800 habitants, dont 16,400 suivent la religion grecque.

Etats-Unis.

Les Etats-Unis sont bornés au Nord par les possessions Anglaises ; à l'Est, par l'Océan Atlantique ; au Sud, par le golphe du Mexique ; à l'Ouest, par l'Océan Pacifique.

Les Anglais ont fondé dans cette partie de l'Amérique en 1607, leurs premiers établissements, et s'y sont maintenus jusqu'en 1774, à laquelle époque les habitants se révoltèrent contre la Grande-Bretagne et établirent leur indépendance.

Lors de leur séparation de la Grande-Bretagne, les Etats-Unis n'étaient qu'au nombre de treize, aujourd'hui on en compte 24. Ils sont divisés en Etats du Nord, du Milieu et du Sud.

Etats du Nord.

Le Maine.....	Augusta—	Capitale.
Newhampshire.....	Concord	"
Vermont.....	Montpellier	"
Massachussetts.....	Boston	"

Connecticut	Hartford	"
Rhode-Island	Providence	"

Etats du Milieu.

New-York	Albany	Capitale.
New-Jersey	Trenton	"
Pensylvanie	Harrisburg	"
Delaware	Dover	"
Ohio	Columbus	"
Indiana	Indianapolis	"
Illinois	Vandalia	
Missouri	Jefferson City	"

Etats du Sud.

Maryland	Annapolis	Capitale.
Virginie	Richmond	"
Kentucky	Franckfort	"
Caroline du Nord	Raleigh	"
" du Sud	Columbia	"
Géorgie	Milledgeville	Capit.
Tenessee	Nashville	"
Alabama	Tuscaloosa	"
Mississipi	Jackson	
Louisiane	Nouvelle-Orléans	"

Les montagnes sont : les monts Apalaches ou Alléganys à l'Est, et les Montagnes Rocheuses à l'Ouest.

Les lacs sont : les quatre grands lacs du Canada dont nous avons parlé plus haut, et le lac Michigan.

Les baies sont : celles de Passamaquoddy, Penobscot, de Massachussetts, de New-York, de Delaware, de Chesapeake et de Mobile.

Les golphes sont : ceux de *Long-Island*, d'Albermale et de Pamlico.

Les principales rivières sont : le Mississipi, l'Illinois, le Missouri, l'Arkansas, la Rivière-Rouge, le Wabash, le Connecticut, l'Hudson, le Delaware, le Susquehannah, le Potomac et la rivière Colombie.

Le climat est assez froid dans les Etats du Nord, tempéré dans les Etats du Milieu, et chaud dans les Etats du Sud.

Les productions des Etats-Unis sont : le froment, le blé d'Inde, et autres grains, le riz, le coton, la canne à sucre, le tabac et une grande variété de fruits.

Les pâturages font la richesse des Etats du nord ; le blé, celle des Etats du milieu et de l'ouest ; le tabac et le blé, celle du Maryland et de la Virginie ; et enfin le coton, celle des Etats situés au sud de la Virginie et du Kentucky.

On trouve des mines d'or, dans la Virginie, les Carolines et la Géorgie ; de cuivre, près du lac Supérieur ; de plomb, dans l'Etat de Missouri ; de charbon, dans la Pensylvanie ; de fer, dans presque tous les Etats. Le marbre et l'ardoise abondent dans la Pensylvanie, dans Vermont et New-York.

Le commerce des Etats-Unis est presque aussi étendu que celui de l'Angleterre. Les manufactures s'y trouvent dans tous les divers Etats.

Les villes principales des Etats-Unis sont : Washington, sur la rivière Potomac, où se tiennent les Sessions du Congrès des Etats-Unis ; New-York, la plus peuplée des Etats, et la plus commerçante après Londres ; Philadelphie, Baltimore, Boston, la Nouvelle-Orléans, Charlestown, Cincinnati et Albany.

La population des Etats-Unis est d'environ 14 millions d'habitants, dont plus de 2 millions sont des nègres esclaves.

Il n'y a point de pays au monde où il existe une aussi grande variété de sectes religieuses ; les plus nombreuses sont les Baptistes, Méthodistes, Presbytériens, &c. Les Catholiques Romains forment environ un treizième de la population, c'est-à-dire un million.

Le gouvernement est une république fédérative. Chaque Etat a son gouvernement indépendant des autres et se donne des lois. Le gouvernement général ou le *Congrès* est chargé des intérêts généraux de tous les Etats. Il est composé d'un Président et Vice-Président, d'un Sénat et d'un corps de Représentants, tous élus par le peuple ou par ses députés. Le Président et le Vice-Président sont élus tous les quatre ans, et les Représentants tous les deux ans.

Le gouvernement de chaque Etat particulier se compose d'un Gouverneur, d'un Sénat, et d'une Chambre de Représentants. Rode-Island et Vermont n'ont pas de Sénat.

Texas.

Le Texas est borné au Sud par le golphe du Mexique ; à l'Est, par l'Etat de la Louisiane ; au Nord, par l'Etat du Missouri ; à l'Ouest, par le Mexique. Cet état qui fesait partie de la république du Mexique, forme depuis 1835, une république indépendante. Les principales rivières du Texas sont la Trinidad, (*Trinité*) le Rio-Brazos, le Rio-Colorado et le Rio-Gandalupe.

Les principales villes sont : Houston, capitale ; Galveston sur la rivière Trinidad ; Nacogdoches et St. Augustin. Le peu de connaissances que nous avons sur cette jeune république, ne nous permet pas de donner rien de plus précis.

Mexique.

Le Mexique est borné au Nord, par les Etats-Unis ; à l'Est, par le Texas et le golphe du Mexique ; au Sud-Est, par le Guatimala ; au Sud et à l'Ouest, par l'Océan pacifique.

Le Mexique a été découvert en 1519 par une troupe d'aventuriers Espagnols sous la conduite de Fernand Cortez, qui s'y souillèrent d'excès et de crimes de tous genres. Les descendants des colons Espagnols ont depuis quelques années secoué le joug du roi d'Espagne et se sont formés en république.

La république Mexicaine en 1831 comprenait 19 Etats.

Les Montagnes du Mexique sont principalement les *Cordilières* dont la plus remarquable est Popoca-Tepett, ou *montagne fumante.*

Le climat y est d'une chaleur excessive ; on y cultive la canne à sucre, le coton, l'indigo, les cocos, les bananes, le maïs et le manioc aussi appelé *cassave.* Le sol y produit abondamment les grains et les fruits. Il arrive souvent qu'on y fait la récolte du maïs deux ou trois fois par année.

Les lacs sont : le lac Chapala, Sezeuco, près de Mexico, et le lac Tamiaqua sur le golphe du Mexique.

Les rivières sont l'Arkansas, le Rio-del-Norte, le Colorado, le Santiago et le Rio-Gila.

Le Mexique contient des mines d'or et d'argent, de cuivre, de plomb, d'étain et de fer.

Le commerce du Mexique consiste en or et argent, cochenille, sucre, farine, salsepareille, indigo, vanille, jalap, bois de campêche et d'acajou.

Mexico est la capitale du Mexique ; cette ville est élevée de 7,400 pieds au-dessus du niveau de la mer.

Les autres villes principales après Mexico sont : Guadalaxara, Puebla, Guanaxuato, L catègas, Oaxaca, Vera-Cruz et Acapulco.

La population du Mexique est d'environ 8 millions d'habitants tous catholiques romains.

Guatimala.

Le Guatimala est borné au Nord, par le golphe du Mexique ; à l'Est, par la mer des Antilles ; au Sud, par l'Océan Pacifique ; à l'Ouest, par les Etats Mexicains. C'est une république fédérative composée de cinq Etats, qui sont : Guatimala, San-Salvador, Honduras, Nicaragua et Costo-Rica.

Les montagnes sont les mêmes que celles du M exique.

La Baie de Honduras est célèbre par le commerce que les Anglais y font des bois de teinture

et de l'acajou. Ils ont fondé une colonie dans cette Baie.

Les lacs sont : celui de Nicaragua au milieu duquel est un volcan toujours enflammé ; et le lac Léon.

Le climat est un des plus beaux du monde. Le pays est fertile et très-sujet à de grands tremblements de terre. Les articles de commerce sont les mêmes que ceux du Mexique. Ce pays possède des mines très riches.

Les villes sont Guatimala, capitale, et Nicaragua et Léon.

La population est de deux millions, tous catholiques.

Iles du Golphe du Mexique.

Ces Iles nommées *Antilles* et *Indes Occidentales*, se divisent en quatre classes, savoir : 1o. Les îles Lucayes ou de *Bahama* au nombre d'environ 500. Les plus remarquables sont : St. Salvador et New-Providence, dont la capitale est Nassau.

2o. Les *Grandes Antilles*, qui sont Cuba, qui a pour capitale la Havanne. *Haïti* ou St. Domingue de 3,300 lieues en superficie, et dont la capitale est Port-au-Prince, aujourd'hui appelé *Port-Républicain*. Cette île appartenait autrefois a la France ; mais pendant la première ré-

volution française, les nègres esclaves se sont révoltés et se sont constitués en république. La population est de 900,000 nègres et 30 mille blancs ; cette île produit le plus beau bois d'acajou.

La Jamaïque, est traversée par des montagnes qu'on appelle *Montagnes Bleues.* La capitale est Spanishtown. Cette île dont la population est de 415 mille habitants, appartient à l'Angleterre.

Porto-Rico, dont la capitale est St. Juan de Porto-Rico.

3o. Les Iles Caraïbes qui se divisent en *Iles sous le vent,* au Nord ; et en *Iles du vent,* au Sud.

Les *Iles sous le vent* sont la Barbade, St. Eustache, St. Barthélemi, et un grand nombre d'autres moins importantes....Antigue, la Guadeloupe, la Désirade et Marie-Galante.

Les *Iles du vent* sont : la Martinique, Ste. Lucie, St. Vincent, la Barbade, Grenade et Tobago.

4o. Les *Petites Antilles,* qui sont : *Trinidad,* Ste. Marguerite et Curaçoa.

Les Espagnols possèdent les îles de Cuba, Porto-Rico et Ste. Marguerite. Les Français, celles de la Guadeloupe, la Désirade, Marie-Galante et la Martinique. Les Hollandais, St.

Eustache et Curaçon. Les Anglais, la Jamaïque et la plupart des autres îles importantes, auxquelles ils ont donné, presqu'à toutes, des gouvernements représentatifs.

Iles Bermudes.

Les Iles Bermudes au nombre d'environ 400, sont situées dans l'Océan Atlantique, par les 32 degrés 20 minutes Nord de latitude, et 67 degrés de longitude Ouest ; la principale est St. George. Ces îles sont le lieu de station de la marine militaire anglaise, pour l'Amérique Septentrionale. Elles jouissent d'un gouvernement constitutionnel composé des Conseils, Exécutif, Législatif, et d'une Chambre d'Assemblée.— Population, 9,240 habitants. Ville capitale, St, George, dans l'île de ce nom.

Amerique Meridionale.

L'Amérique Méridionale est bornée au Nord, par l'isthme de Panama et la mer des Antilles ; au Nord-Est et à l'Est, par l'Océan Atlantique ; au Sud, par le détroit de Magellan ; à l'Ouest, par l'Océan Pacifique.

Les principales montagnes sont à l'Ouest, les Andes ou *Cordillières*, et à l'Est, *les Monts Brésiliens*.

Les Baies principales sont : celles de Tous-les-Saints, de l'Assomption, de St. Mathias, de St. George et de Panama.

Les golphes, ceux de Darien, de Maracaibo, de Paria, de Guaytecas et de Guayaquil.

Les détroits sont : ceux de Magellan et de Lemaire.

Les principaux lacs sont : ceux de Maracaibo, dans la Colombie, de Los-Patos, sur la côte du Brésil, de Titicaca, dans la Bolivie.

Les fleuves et rivières les plus remarquables sont : le fleuve des Amazônes ou *Maranon*, le plus grand de la terre, dont l'embouchure a 60 lieues de large ; le *Rio de la Plata*, et l'Orénoque.

Les îles sont : celles de Marajo dans le fleuve des Amazônes ; les îles Malouines ou *Falkland*, la Terre de Feu, St. Juan-Fernandez et l'Archipel de Gallapagos.

Le climat en général est fort chaud, mais tempéré par les fleuves, les rivières et les forêts dont elle est couverte.

L'Amérique Méridionale produit les plantes et fruits du Mexique, des Antilles et de l'Europe. Elle est riche en mines d'or, d'argent, de cuivre

en diamans, en pierres précieuses. On y trouve des lions, des tigres, des léopards, des singes, des autruches, des crocodiles et d'énormes serpents.

La population est estimée à environ 14 millions d'habitants, à certaines exceptions près, tous sous le gouvernement républicain, dont les bases sont chancelantes au milieu des révolutions et des guerres civiles qui agitent cette partie du monde depuis un grand nombre d'années.

L'Amérique Méridionale comprend aujourd'hui 13 états, qui sont au nord, la Colombie, partagée depuis peu en deux républiques indépendantes, la Nouvelle-Grenade et le Venezuela; à l'Est, la Guyane et le Brésil; à l'Ouest, le Pérou et la Bolivie; au Sud, les Provinces-Unies, la République *Cisplatine*, et le Nouvel-Etat de l'Uraguay, le Paraguay, le Chili et la Patagonie.

Colombie.

La Colombie est bornée au Nord, par la mer des Antilles; à l'Est, par la Guyane; au Sud, par le Brésil et le Pérou; à l'Ouest, par le Grand Océan.

Depuis 1831, la Colombie est divisée en trois républiques indépendantes, celle de la Nouvelle-

Grenade, qni a pour capitale Bagota. Le Venezuela, capitale Caraccas, et enfin la Province *Equador* (Equateur,) dont la capitale est Quito, * située à la hauteur de 9,500 pieds. Les principales villes sont Carthagène, Porto-Bello, Panama et Maracaibo.

La Colombie renferme des mines d'or et d'argent, de cuivre, des pierres précieuses. Son commerce consiste en indigo, tabac, café et animaux vivants.

Le climat de la Colombie varie à l'infini; froid près des montagnes, brûlant et pestilentiel sur les bords de la mer. Ce pays est souvent exposé aux tremblements de terre.

La population est de 3 millions d'habitants.

Guyane.

La Guyane située sur l'Océan Atlantique, se divise en trois parties, savoir: 1o. la Guyane *Anglaise*, dont la capitale est Georgetown, sur la rivière Demerari—population, 80 mille habitants; 2o. la Guyane *Hollandaise* ou *Surinam*, dont la capitale est Paramaribo su-

* Près de Quito, se trouve le Pic de Chimboraço, la plus haute montagne de l'Amérique, haut de 21,500 pieds

la rivière de Surinam—population, 75 mille habitants; 3o. la Guyane *Française*, qui a pour capitale Cayenne dans l'île de ce nom—population, 75 mille habitants,

La Guyane produit en abondance le sucre, le café, l'indigo, le cacao, le coton, le poivre rouge, l'aloës, les oranges, les citrons et les figues, &c.

Bresil.

Le Brésil est borné au Nord, par la Colombie, la Guyane et l'Océan Atlantique; à l'Est, par le même Océan; au Sud, par les Provinces-Unies, le Paraguay et l'Uraguay; à l'Ouest, par la Bolivie, le Pérou et la Colombie.

Les rivières sont, le fleuve des Amazones, le Parnaïba, le Parana, le San-Francisco et le Paraguay.

Le climat varie suivant la latitude; au Sud, il est doux; au Nord, on y éprouve de grandes chaleurs tempérées par les forêts et les montagnes dont le Brésil est couvert.

Le sol est fertile, et produit le coton, le sucre, l'épicacuanha et autres plantes médicinales, le bled, les grains et beaucoup de fruits. Les

forêts sont remplies de troupeaux innombrables de bœufs sauvages. C'est du Brésil que l'on tire les bois *de teinture* connus sous le nom de *bois du Brésil.*

Le Brésil renferme des mines d'or et d'argent, de fer, d'étain et de plomb. On y trouve les diamants en abondance.

Le commerce consiste dans les productions dont nous venons de parler.

La capitale du Brésil, est Rio-Janeiro ou *St. Sébastien.* Les villes principales sont Sant-Salvador, Pernambouc et Para.

La population est de 5 millions dont la moitié est esclave.

Perou.

Le Pérou est borné au Nord par la Colombie ; à l'Est, par le Brésil ; au Sud, par la Bolivie ; à l'Ouest, par le Grand-Océan.

Le Pérou, dont le sol et les productions sont à peu près semblables à celle de la Colombie, est exposé aux tremblements de terre.

Parmi les oiseaux du Pérou, on remarque le Condor, qui a 3 à 4 pieds de haut, et dont les ailes ont quatorze pieds d'envergure. Il enlève, dit-on, les veaux et les brebis.

Le Pérou renferme les mines d'or et d'argent les plus célèbres que l'on connaisse ; des mines de mercure, de cuivre, de plomb, et des émeraudes. Le commerce consiste en or, argent, vin, eau-de-vie, sucre, piment, quinquina, sel et laines.

Ce pays avant sa découverte en 1531, était habité par un peuple civilisé et policé, gouverné par des rois appelés *Incas* qui se prétendaient *les fils du Soleil.* L'avarice insatiable des Espagnols sous la conduite de l'*infâme Pizarre*, détruisit cet empire puissant et fit nager dans le sang, les infortunés habitants de ce pays, un des plus beaux et des plus riches de la terre.

Bolivie.

La Bolivie, ou *Haut-Pérou*, est bornée au Nord-Est, par le Brésil ; au Sud-Est, par les Provinces-Unies ; au Sud-Ouest, par le Chili et le Grand Océan ; au Nord-Ouest, par le Pérou.

Les productions, le climat et le commerce de ce pays sont les mêmes que celles du Pérou.

La capitale est la Plata ou Chuquisaca. Les villes principales, sont La Paz et Potosi.

La population est de 1 million 300 mille habitants.

Provinces-Unies.

Les Provinces-Unies sont bornées au Nord, par la Bolivie ; à l'Est, par le Paraguay, l'Uraguay et l'Océan Atlantique ; au Sud, par la Patagonie ; à l'Ouest, par le Chili.

On y remarque les lacs *Mimi* et *Los Patos*, Les rivières, sont : le Paraguay et le Parana qui se réunissent pour former le *Rio* de la *Plata ;* le Colorado et le Rio-Negro.

Le climat y est fort chaud près de la mer, tempéré et agréable près des montagnes. Les productions sont les mêmes que celles du Brésil et du Pérou.

Les articles de commerce, sont les peaux, le suif et viandes de bœufs, les laines, les chevaux et les mulets.

On y trouve des lions, des tigres et des chiens sauvages.

La capitale est Buénos-Ayres. Les autres villes principales, sont : Santa-Fé, Mendoza et Corrientes. Population huit cent mille habitants.

Paraguay.

Ce pays situé entre les Provinces-Unies et le Brésil, a 200 lieues de long et 70 de large.

Sur les bords du Paraguay, les Jésuites formèrent, autrefois des missions célèbres et réunirent sous l'étendard de la religion, des peuplades nombreuses de sauvages au nombre de 100 mille âmes, qui se sont tous dispersés et ont retourné à leur vie errante depuis l'expulsion des Jésuites.

Le Paraguay est très-riche en grains, en coton, sucre, tabac et en fruits.

La capitale est l'Assomption, sur la rivière Paraguay. Population 250 mille âmes.

Chili.

Ce pays est borné au Nord, par le désert d'Atacama ; au Sud, par la Patagonie et le golphe de Guaytecas.

Le climat est tempéré et salubre. On y

trouve des mines d'or, d'argent, de mercure, de cuivre, d'étain, de plomb, de sel, d'antimoine et de charbon. La partie du Sud produit le blé, le maïs, le sucre, le coton, le vin et les figues.

Le commerce consiste en or, argent, cuivre, étain, blé, farine, chanvre, peaux, viandes et fruits.

La capitale est San-Iago; et les principales villes sont : Valparaiso et la Nouvelle-Conception.

Population, 1 million 400 mille habitants.

Patagonie.

Ce pays peu connu a été découvert en 1520, par Magellan. Il est habité par un grand nombre de nations sauvages, d'une taille fort élevée et robustes. Ces peuples au nombre de 200 mille, sont pasteurs et n'ont pas d'habitation fixe.

FIN DE LA GEOGRAPHIE DE L'AMERIQUE

EUROPE.

L'Europe, quoique la plus petite partie du monde, en est la plus importante. Elle surpasse par son commerce, par sa puissance et sa civilisation toutes les autres parties de la terre. Elle est la patrie des sciences, des arts et de l'industrie; et proportion gardée de son étendue, c'est la plus peuplée des cinq parties du monde.

L'Europe est bornée au Nord, par la Mer Glaciale; à l'Est, par les monts Ourals, la rivière Oural et la mer Caspienne; au Sud, par la Caucasie, la mer d'Azof, la mer Noire, la mer de Marmara et la Méditerranée; à l'Ouest, par l'Océan Atlantique.

La plus grande longueur de l'Europe est d'environ 1,250 lieues, et sa plus grande largeur de 900.

Les mers intérieures de l'Europe sont : la mer Blanche, la mer Baltique, la Méditerranée, la mer de Marmara, la mer Noire, la mer d'Azof et la mer Caspienne.

Les principaux golphes sont ceux de Bothnie,

de Finlande, de Livonie, de Zuydersée, de Gascogne ou baie de Biscaye, de Lyon, de Gènes, de Vénise et de Tarente.

Les principaux détroits sont : le canal de St. George entre l'Irlande et le pays de Galles ; le canal de Bristol, en Angleterre ; la Manche et le pas de Calais, le détroit de Gibraltar, de Bonifacio, entre la Corse et la Sardaigne ; le phare de Messine entre l'Italie et la Sicile ; le détroit des Dardanelles entre l'Archipel et la mer de Marmara ; celui de Constantinople, qui joint la mer de Marmara à la mer Noire ; le détroit de Caffa ou Ienikalé, qui joint la mer Noire à celle d'Azof.

Les lacs sont, en Suède, les lacs Wener, Weter et Meler ; en Russie, les lacs Ladoga, Onega, Saïma et Peypus, près de St. Pétersbourg ; en Hongrie, le lac Balaton ; en Suisse, les lacs de Constance et de Genève ; en Italie, les lacs Majeur, de Côme et de Garde.

Les principales îles sont : dans l'Océan Atlantique, l'Islande, la Grande-Bretagne et l'Irlande ; dans la mer Glaciale, le Spitzberg et la Nouvelle-Zemble ; dans la mer Baltique, l'île de Zeeland ; dans la Méditerranée, les îles de Corse, de Sardaigne, de Sicile et de Candie.

Les îles moins considérables sont celles de Guernsey et Jersey, dans la Manche; les îles Balèares au Sud de l'Espagne; l'île d'Elbe, au Nord de la Corse, (*) de Malte au Sud de la Sicile et les îles Ioniennes, à l'Ouest de la Grèce.

Les montagnes les plus remarquables, sont: les monts Koelen entre la Norvège et la Suède; les monts Ourals ou Poyas, entre l'Europe et l'Asie; les Pyrénées, entre la France et l'Espagne; les Alpes, entre la France et l'Italie; les Apennins, qui parcourent toute la longueur de l'Italie; les monts Carpathes, qui séparent la Hongrie de la Gallitzie; enfin les monts Balkans en Turquie.

Le mont *Blanc*, dans les Alpes, est la plus haute montagne de l'Europe; sa hauteur est de 15,665 pieds au-dessus de la mer.

Les Volcans sont: l'Etna, en Sicile; le Vésuve, en Italie, près de Naples; le mont Hécla, en Islande.

Les rivières et fleuves les plus remarquables sont: le Wolga en Russie; c'est le plus grand de l'Europe; le Don, le Dnieper, le Danube et le Rhin.

(*) Célèbre par le séjour de Napoléon en 1814.

Les autres rivières sont : le Niémen, la Vistule et l'Oder qui se jettent dans la Baltique ; l'Elbe et le Weser ; la Seine qui se jette dans la Manche ; la Loire et la Garonne, dans la baie de Biscaye ; le Duero, le Tage, la Guadiana, le Guadalquivir, dans l'Océan Atlantique ; l'Elbe et le Rhône, dans la Méditerranée ; et le Pô, dans le golphe de Vénise.

L'Europe étant presque en entier située sous la Zône tempérée, jouit généralement d'un climat doux et d'un sol fertile.

L'Europe produit le blé et les grains, le vin, les fruits, la soie, le lin et le coton ; rien n'excelle le degré de perfection des manufactures et de l'agriculture de l'Europe. L'Agriculture, surtout en Angleterre et en Suisse, est portee au plus haut point de perfection.

Les principales langues de l'Europe sont : l'Italien, l'Espagnol, le Portugais, le Français, l'Allemand et l'Anglais.

La population de l'Europe est de 231 millions et demi, dont 118 millions sont catholiques.— La population augmente par année d'environ un million.

Division de l'Europe.

L'Europe est maintenant partagée en 15 parties principales, savoir :

4 Au Nord ; les Iles Britanniques, le Dannemark, la Suède avec la Norwège, et la Russie d'Europe.

6 Au milieu ; la France, la Suisse, les Pays-Bas, formant les Royaumes de Belgique et de Hollande ; la confédération Germanique, la Prusse et l'Autriche.

5 Au Sud ; l'Espagne, le Portugal, l'Italie, la Turquie d'Europe et la Grèce.

Iles Britanniques ou Grande-Bretagne.

Les Iles Britanniques se composent de la Grande-Bretagne, qui comprend l'Angleterre proprement dite, la principauté de Galles et l'Ecosse ; de l'Irlande, des Iles Hébrides, Orcades et Shetland et de quelques autres. Ces îles réunies, forment l'empire du *Royaume-Uni de la Grande-Bretagne et d'Irlande*, communément appelé *Angleterre.*

Le Gouvernement Anglais est monarchique

constitutionnel, formé de trois branches qui sont : le Roi, la Chambre des *Lords* ou Seigneurs, et la Chambre des *Communes* ou des représentants nommés par le peuple. Le roi est le chef de l'Etat et de l'Eglise. Il est majeur à 18 ans. Les affaires sont conduites par ses ministres qui seuls sont responsables. Les femmes comme les hommes succèdent à la Couronne d'Angleterre. Le fils ainé du roi porte toujours le nom de Prince de Galles. La reine actuelle d'Angleterre est sa Majesté *Victoria*, fille du duc de Kent, et petite fille de George Trois.

La Chambre des Lords est composée de deux Archevêques et de vingt Evêques. Le nombre des autres membres est indéfini, le roi pouvant l'augmenter à sa volonté ; cependant 16 sont nommés par la noblesse d'Ecosse, et 28 par celle d'Irlande. Les membres de la Chambre des *Lords* sont aussi appelés *Pairs*.

La Chambre des *Communes* est composée de 655 membres ; dont 471 représentent l'Angleterre proprement dite, 29 la principauté ou pays de Galles, 50 l'Ecosse, 105 l'Irlande.

La Chambre des Communes propose les lois, accorde les taxes et les subsides, et s'informe des griefs soit des individus ou de la nation.

La population est de 25 millions, dont un tiers professe le catholicisme ; le reste suit diverses religions protestantes.

La Grande-Bretagne est l'empire le plus puissant de la terre sous le rapport du commerce, et de sa marine tant militaire que marchande.

Division—Angleterre.

L'Angleterre proprement dite est bornée au Nord par l'Ecosse ; à l'Est, par la mer du Nord ; au Sud, par la Manche ; à l'Ouest, par le canal St. George et la mer d'Irlande ; sa superficie est de 6,400 lieues carrées.

L'Angleterre et le pays de Galles qui en fait partie se divise en 52 comtés, Le climat est tempéré ; l'air y est ordinairement humide et le ciel couvert de nuages ; le sol fertile en blé et en grains, produit en abondance le houblon, le chanvre et le lin, des légumes et des fruits.

Elle renferme des mines de cuivre, d'étain, de plomb, de fer, de charbon et de sel-gemme.

Ses manufactures l'emportent sur toutes celles des autres pays, par leur variété, leur perfection et leur importance.

Les principales rivières de l'Angleterre sont : la Tamise, le Severn et l'Humber.

La Capitale est Londres, sur la Tamise qui la traverse et qui est navigable pour les plus gros vaisseaux. Cette ville qui est aussi la Capitale de l'Empire Britannique, a plus d'un million d'habitants, et est la plus commerçante de l'univers. On y compte 400 églises, et six ponts magnifiques sur la Tamise. Depuis quelques années, on travaille à faire sous les eaux de cette rivière, un *pont* ou chemin appelé *Tunnel.*

Les édifices les plus remarquables sont : la cathédrale de St. Paul, l'église de St. Etienne, le palais de *St. James*, résidence du souverain, celui de Whitehall, le bureau de la Poste, la Douane, l'hôtel de la Compagnie des Indes, la Bourse, la Banque, le Musée-Britannique, la Tour de Londres et l'Arsenal de la Marine. Londres contient une foule d'établissements scientifiques, littéraires et de bienfaisance.

Les villes principales après Londres sont : Liverpool, Manchester et Birmingham, célèbres par leurs manufactures ; Leeds, centre du commerce des draps et des flannelles ; Bristol, Bath, Portsmouth et Plymouth, ports militaires ; Norwich, remarquable par des manufactures de

crêpes, de bombasins et d'étoffes de laine et de soie ; Hull, York, Cantorbery, Oxford et Cambridge, célèbres par leurs universités composées de plusieurs colléges.

Les Iles qui dépendent de l'Angleterre proprement dite, sont celles de Wight, de Jersey, Guernsey, Aurigny, Scilly, Anglesea et de Man.

Ecosse.

L'Ecosse est bornée au nord, à l'Est et à l'Ouest par l'Océan ; au sud, par les Monts Cheviots et la rivière Tweed qui la séparent de l'Angleterre. Sa superficie est d'environ 9,090 lieues carrées.

L'Ecosse est divisée en *Haute-Ecosse* qui comprend les montagnes, et en *Basse-Ecosse* qui renferme les parties basses. Ces deux *parties* sont divisées en 32 comtés.

On remarque en Ecosse les monts Grapiam, Cheviots et Pentland ; le pic de Ben-Nevis dans le comté de Perth est haut de 4,550 pieds.

Les rivières remarquables sont le Forth, la Tweed, la Tay, le Dee, la Spey et la Clyde.

Le climat est très froid sur les montagnes ; les terres basses ont le même climat que celui de l'Angleterre.

L'Ecosse produit, le blé, l'orge, l'avoine, le lin, le chanvre et les légumes. Les mines sont, de charbon, de plomb, de fer, et d'alun, on y trouve du cristal de roche.

Le commerce de l'Ecosse consiste en avoine, étoffes de coton, toiles, fer, plomb, mousselines, botines, papier &c.

Le village de Carron, dans le Comté de Sterling, possède les forges les plus étendues de l'Europe.

La Capitale est *Edimbourg*, bâtie sur trois collines à deux tiers de lieues de la rivière Forth. Cette ville a un grand nombre de sociétés savantes ; ses écoles de médecine et de philosophie sont très célèbres.

Les autres villes considérables sont, Glasgow et Aberdeen. Population 2 millions 5 cent mille habitants.

Les Iles qui dépendent de l'Ecosse sot, les Iles Shetland, les Orcades et les Hébrides.

IRLANDE.

L'Irlande est située à l'Ouest de la Grande-Bretagne ; sa superficie est de 3,600 lieues carrées ; elle est divisée en 32 comtés. Les rivières sont, le Shannon, la Lee, la Nore, le Barrow, la Liffy, la Boyne et le Banne.

Le climat de l'Irlande est moins humide et plus chaud que celui de l'Angleterre. Le sol y est fertile. On y trouve des minerais d'or et d'argent, de cuivre, de zinc, d'antimoine, de fer et de charbon.

Le commerce de ce pays consiste en grains, toiles, viandes salées, beurre, bêtes à corne, étoffes de laine, harengs et whiskey.

La Capitale est Dublin, sur la rivière Liffey, elle est la résidence du vice-roi d'Irlande. On y trouve une université, des manufactures et de beaux édifices.

Les villes principales sont, Cork, Waterford, Belfast et Limerick. La population est de 8 millions, dont les quatre cinquièmes sont Catholiques. (*)

(*) Un journal anglais, (le *Sunday Times* de Londres, en 1839) publie un état statistique sur les colonies et possessions anglaises dans les diverses parties du monde. Il résulte du calcul que donne ce journal, que l'Angleterre possède un million 96 mille 210 milles carrés, avec une population de 145 millions 612 mille 517 habitants.

DANNEMARK.

Le Dannemark est borné au Nord par la Norvège ; à l'Est, par le Sund qui la sépare de la Suède ; au Sud par la Baltique et l'Elbe ; à l'Ouest, par la mer du Nord.

Le Dannemark comprend, le Jutland, les Duchés de Sleswig, de Holstein et de Lauenburg, et les îles Ferroé.

La seule rivière remarquable est l'Elbe.

Le climat est un peu froid et le sol assez fertile.

Le commerce consiste en poisson, bois, chevaux, bêtes à cornes, beurre, huiles, goudron, et duvet appelé *Edredon*.

La Capitale est Copenhague : Cette ville, une des premières de l'Europe, est située dans le fond du golphe de l'île de Zeeland.

Les villes les plus importantes sont, Altona, Flensbourg, Elseneur et Roskilde, ancienne capitale.

La population presque toute luthérienne est de 2 millions. Le gouvernement est monarchique absolu.

L'Islande, appartenant au Danemark, est une île située vers la Zône glaciale, au Nord-Ouest de l'Europe ; dans cette île est le mont Hécla, qui lance des pierres et des torrents de lave enflammée.

Laponie.

La Laponie s'étend de l'Est à l'Ouest depuis la mer Blanche jusqu'à l'Océan Atlantique ; et du nord au sud depuis la mer Glaciale jusqu'au 64e degré de latitude. Ce pays très froid est peuplé par une race d'hommes dont la taille a quatre pieds et demi, à peu près sauvages. Les uns sont bergers, les autres vivent de pêche et de chasse. L'animal le plus utile est la renne, espèce de cerf, qui sert à la fois de cheval et de vache.

La Laponie appartient aux divers états qui l'environnent. Population——60 milles habitants, moitié chrétiens et moitié payens.

Le commerce de ce pays consiste en peaux de rennes, pelleteries et poisson sec.

Suede et Norvege.

La Suède et la Norvège forment un seul royaume, borné au Nord par la mer Glaciale ; à

l'Est, par la Russie et la mer Baltique ; au Sud, par la Baltique ; à l'Ouest, par l'Océan Atlantique.

La Norvège formait autrefois un état indépendant ; mais depuis 1814, elle est réunie à la Suède. Elle a cependant conservé ses lois et ses privilèges.

La Suède et la Norvège sont partagées en six grandes portions.

Les principales rivières sont en Suède, la Tornea, et en Norvège, le Glommen.

Le climat est très froid en hiver et fort chaud en été.

Le sol y est peu fertile, et produit le seigle, l'orge, l'avoine, les légumes et le blé ; aussi du lin, du chanvre, des patates, et du tabac dans la partie du Sud. Le Nord est couvert de forêts, d'où l'on tire quantité de bois de construction. Le sapin de la Norvège est préféré pour la mâture des bâtiments à celui des autres pays.

Le commerce de la Suède consiste en fer, acier, cuivre, bois, vaisseaux neufs, alun, potasse et térébenthine.

Celui de la Norvège, en bois, fer, morue et hareng, huile de poisson, goudron et bêtes à cornes.

La Capitale est Stockholm, les autres villes importantes sont, Gœteborg, Malmæ, Carlscrona, Calmar, Upsal et Christiana, Capitale de la Norvège.—Population de la Suède et de la Norvège, 4 millions 120 milles habitants.

La religion dominante est le luthéranisme. Le gouvernement est une monarchie absolue.

Les Iles qui appartiennent à la Suède sont, Oland, Gotland et St. Barthélemi, cette dernière située dans les Antilles.

Russie.

La Russie se divise en deux parties qui sont la *Russie d'Europe et la Russie d'Asie.* La Russie d'Europe est bornée au Nord, par la mer Glaciale : à l'Est, par la rivière Kara, les monts Ourals et la rivière Oural ; au Sud-Est et au Sud, par la mer Caspienne et la Caucasie, la mer d'Azof, la mer Noire et la Turquie ; à l'Ouest, par l'Autriche, la Prusse, la Baltique, le golphe de Bothnie et la Suède. Sa superficie égale la moitié de celle de l'Europe entière.

La Russie est divisée en 47 gouvernements.

La Russie d'Europe renferme des mines d'or, d'argent, de cuivre et de fer.

Les principales rivières sont : le Wolga, le Don, le Dwina, le Niémen et la Neva.

Dans la partie du Nord, le froid est très rigoureux ; et plus doux dans la partie du Sud jusqu'au 50e degré de latitude ; en deça, il est tempéré.

La Russie produit le blé, le vin, l'huile et le miel, la cire, le tabac, la cochenille dans la partie du Sud. Les vastes forêts de la Russie, sont couvertes de pins, de sapins et de chênes. Toutes ces productions font la plus grande partie de son commerce.

La Capitale est à St. Petersbourg, ville magnifique située à l'embouchure de la Néva, et qui ne le cède en rien aux autres capitales de l'Europe.

Les autres ville remarquables sont, Moscow autrefois capitale. Cette ville fut brûlée par les Russes en 1812, à l'arrivée de l'armée Française conduite par Napoléon ; Kassan, Kiew, As-

trakan sur la mer Caspienne, Odessa sur la mer Noire, Toula, Kronstadt, forteresse, Riga et Arkangel sur la Dwina,

La Russie d'Europe contient 52 millions d'habitants, dont 42 millions sont de la religion grecque schismatique, c'est-à-dire, qui ne reconnaissent point le Pape comme chef de l'Eglise. Il y a 6 millions de Catholiques ; le reste appartient à différentes sectes, et beaucoup sont idolâtres.

Le gouvernement est despotique, et le souverain porte le nom *d'Autocrate* ou de *Czar* de toutes les Russies.

Les paysans russes sont esclaves.

Les Iles qui dépendent de la Russie sont, le Spitzberg, la Nouvelle-Zembe et *l'Œsel* ou *Ile aux Grves.*

Pologne.

La Pologne était autrefois un état indépendant. Elle fut divisée vers la fin du dernier siècle entre la Russie, la Prusse et l'Autriche ; chacune de ces puissauces s'empara de la partie qui lui convenait, et détruisit ainsi ce royaume. Depuis, la Russie s'est emparée de la plus grande partie de

ce pays, et vers 1815, l'a érigé en royaume sous le nom de *nouveau royaume de Pologne*. Les Polonais en 1830, ayant voulu secouer le joug et la domination tyranniques des Russes, ont succombé après une guerre désastreuse ; et en 1832 la Pologne a été annexée à la Russie.

Le *nouveau royaume de Pologne* était borné au Nord et à l'Ouest par la Prusse ; au Nord-Est, par le Niémen ; à l'Est, par le gouvernement de Grodno (Russie) ; au Sud, par la Gallitzie ou Pologne Autrichienne. Quoique la Pologne ne soit maintenant qu'une province Russe, ses bornes sont les mêmes,

Le commerce de ce pays consiste en blés et autres grains, bêtes à cornes, laines, miel et cire.

La capitale èst Warsaw ou Varsovie, située sur la Vistule. Population, 4 millions, dont 3 millions 4 cent mille sont catholiques.

Pays-Bas.

Les Pays-Bas sont bornés au Nord et à l'Ouest, par la mer du Nord ou d'Allemagne : à l'Est, par les états de la Confédération Germanique ; au Sud, par la France.

Depuis 1830, les Pays-Bas forment deux royaumes séparés et indépendants, savoir, le royaume de Hollande et le royaume de Belgique.

Hollande.

Ce royaume comprend, la Hollande Méridionale et Septentrionale, la Zélande, Utrecht, Gueldre, Over-Issel, Drenthe, Groningue, Frise et le Brabant Septentrional, le Limbourg et le Luxembourg.

La capitale est Amsterdam. Les villes principales sont Rotterdam, Utrecht, Leyde, Groningue et Harlem.

Population—2 millions 350 mille, presque tous calvinistes.

Belgique.

La Belgique contient sept provinces, savoir : le Brabant Méridional, le Hainaut, Namur, Liège, Anvers, la Flandre orientale et occidentale.

La capitale est Bruxelles. A quatre lieues de cette ville, se donna en 1815, la célèbre bataille de *Waterloo*, où toute l'Europe se réunit pour accabler le Grand Napoléon.

Les villes principales de la Belgique sont, Gand, Anvers, Liège, Bruges, Tournay et Lauvin. Population, 3 millions 900 cent mille, presque tous catholiques. Gouvernement représentatif.

Les principales rivières de la Hollande et de la Belgique, sont le Rhin, la Meuse et l'Escaut.

France.

La France est bornée au nord par la Manche, la Belgique et l'Allemagne ; à l'Est, par l'Allemagne, la Suisse et l'Italie ; au sud, par la Méditerranée et l'Espagne ; à l'Ouest, par l'Océan Atlantique. Son étendue est d'environ 220 lieues de longueur sur 212 de largeur.

La France est divisée en 86 départements.

Après les Alpes et les Pyrénées, les montagnes les plus remarquables sont, le mont Jura qui la sépare d'avec la Suisse, les Vosges, les Ardennes et les Cévennes.

Les rivières sont la Loire, la Garonne, le Rhône. la Seine, le Rhin, la Meuse, la Somme, la Dordogne, la Saône, l'Allier, le Cher, la Marne et l'Oise.

On trouve en France, le *canal du Languedoc*, le plus beau de l'Europe ; il fait communiquer l'Océan avec la Méditerranée : sa longueur est d'environ 40 lieues.

Le climat de la France varie suivant la latitude.

Le sol de la France est fertile ; il produit au Nord, le blé, le lin, le chanvre et les fruits communs ; au milieu, les vins ; au Sud, des vins exquis, les olives, les vers à soie, les figues, les oranges, les citrons, le miel et la cire, etc. Les vins les plus estimés sont ceux de la Champagne et de la Bourgogne.

La France contient des mines de fer, de charbon, de plomb, de cuivre, de couperose, de manganèse, d'antimoine et d'arsenic, etc. On y trouve des carrières de marbre, d'albâtre, de granit, d'ardoise, de craie, de plâtre et des pierres à moulanges.

Le commerce consiste dans les productions dont nous venons de parler, et en articles de modes, soieries, étoffes, bijoux, quincailleries, huile d'olive, livres, papier, tapisseries, etc.

La capitale de la France, est Paris, ville la plus peuplée de l'Europe après Londres, et la

plus belle après Rome sous le rapport des édifices. Paris est le rendez-vous de l'Europe et presque du monde entier, et le centre des sciences, des lettres et des arts. Ses manufactures sont célèbres ; entre autres, celles des Gobelins, de draps, de tapis, de bijouterie, de glaces et d'horlogerie.

Les villes principales sont : Lyon seconde ville de la France connue par ses manufactures de soie, ses étoffes d'or et d'argent ; Marseille, Bordeaux, Rouen, Nantes, Lille, Toulouse, Strasbourg, Metz, Amiens et Orléans.

Les ports de mer sont Marseille et Bordeaux ; Brest et Toulon, ports militaires ; Dunkerque, Calais, Boulogne, Havre de Grâce, Cherbourg, St. Malo, Nantes, La Rochelle, Rochefort et Bayonne. Population 34 millions, dont 28 millions et plus sont catholiques.

Le gouvernement est constitutionnel, et est une imitation de celui de la Grande-Bretagne.

Depuis la révolution de Juillet 1830, le Souverain prend le titre de *Roi des Français.*

Les Iles qui dépendent de la France sont la Corse, capitale Ajaccio. C'est la patrie de

Napoléon Bonaparte. Population 186,000. La Camarque, les Hyères, Ouessant, Groaix, Belle-Ile, Noirmoutiers, l'Ile-Dieu, l'île de Ré et Oleron.

Suisse.

La Suisse est bornée au Nord et à l'Est, par l'Allemagne ; au Sud, par l'Italie ; à l'Ouest, par la France.

La Suisse est divisée en 22 cantons dont 9 sont catholiques, 7 protestants et 6 mixtes, dont voici les noms.

Soleure, Fribourg, Lucerne, Zug, Schwyth, Underwald, Uri, Tessin et Valais,	Catholiques.
Bâle, Berne, Vaud, Schaffouse, Zurich, Genève et Neuf-Châtel,	Protestants.
Argovie, Glaris, Thurgovie, Saint Gall, Appenzel et Grisons,	Mixtes.

(Les Cantons de Bâle-Campagne et Schwyth-Extérieur ont été ajoutés à la Suisse depuis peu.)

La Suisse est le pays le plus montagneux de

l'Europe; le Jura la traverse du Sud-Ouest au Nord-Est, et les Alpes au Sud et au Sud-Est.

Les Alpes se divisent en Alpes Hautes, Moyennes et Basses. Les Hautes-Alpes s'élèvent à 8,000 pieds de hauteur, et leur sommet est toujours couvert de glaces et de neiges. On traverse les Alpes par deux passages ou *cols*; l'un est celui du mont St. Gothard, et l'autre celle du Simplon, construit par Bonaparte lorsqu'il envahit l'Italie à la tête de l'armée de la république française. On trouve dans les Alpes le couvent du Grand St Bernard, dont les religieux se consacrent au secours des voyageurs.

Les rivières de la Suisse sont le Rhin, le Rhône, l'Aar et le Tésin.

Le climat de la Suisse est froid dans les montagnes et tempéré dans les plaines. Le sol produit les bois, les grains, les vins, le chanvre, le lin, les fruits, les patates et les autres légumes. Les bêtes à corne sont remarquables par leur grosseur. Le beurre et le fromage y sont excellents; Gruyères, ville du canton de Fribourg, produit le fromage connu sous le nom de *Fromage de Gruyères*.

Les mines, sont de porphyre, marbre, albâtre;

on y trouve des métaux de toutes sortes, du cristal de roche, du souffre et des eaux minérales.

Le commerce consiste en bêtes à corne, fromage, beurre, suif, peaux, chanvre, lin, horlogerie, étoffes de coton, mousselines, bas, tabac et tissus de paille.

Les villes principales, sont : Genève, sur le lac du même nom, important par ses fabriques ; Berne, Bâle, Zurich, Lausanne, St Gall et Schaffouse, près de la quelle le Rhin en se précipitant forme une chute de 70 pieds.

Population 2 millions 70 mille habitants, dont 775 mille sont catholiques.

Le gouvernement de la Suisse est une république fédérative à peu près semblable à celle des Etats de l'Amérique. La *Diète* ou assemblée fédérative tient ses séances alternativement à Berne, Lucerne et Zurich.

Le canton de Neuf-Châtel reconnait la Souveraineté du roi de Prusse, qui est à peu près nominale.

Tout citoyen à l'âge de 20 ans est soldat, et doit se pourvoir à ses frais d'un habillement militaire. La langue française se parle dans les

cantons près de la France ; l'italienne dans ceux qui sont près de l'Italie, partout ailleurs on parle allemand.

Allemagne.

On entend ordinairement sous le nom d'Allemagne, l'union de rois et souverains liés et confédérés pour leur mutuelle sûreté. Cette union s'appelle Confédération *Germanique*, dont les assemblées (*Diètes*) se tiennent à Francfort.

Les états de la *Confédération Germanique*, sont au nombre de 39 dont les principaux, sont la Bohème, la Moravie, l'Archiduché d'Autriche et l'Illyrie, dépendances de l'Autriche ; la Silésie, le Brandebourg, et les Provinces de Saxe, de Westphalie et du Bas-Rhin, appartenant à la Prusse, les royaumes de Bavière, Hanovre, Wurtemberg ; Saxe, et la République de Hambourg, et nombre d'autres petits états indépendants.

L'Allemagne est borné au nord par la mer d'Allemagne, le Dannemark et le Baltique ; à l'est, par la Pologne, la Gallitzie et la Hongrie ; au sud, par la Croatie, le golphe de Venise, l'Italie et la Suisse ; à l'ouest, par la France et les Pays-Bas.

Les Rivières de l'Allemagne sont : le Danube, le Rhin, l'Ems, le Weser, l'Elbe qui se jettent

daes la mer du Nord ou d'Allemagne ; l'Oder, la Vistule, le Niemen, dans le Baltique ; la Wartha, la Moselle et Mein.

Le climat d'Allemagne varie suivant la latitude. Le sol y est fertile et fournit presque toutes les productions des autres pays de l'Europe. On y trouve des mines de toute espèce.

Les articles de commerce, sont : les blés, grains, huile de lin, tabac, chevaux, bêtes à cornes, vins, toiles, soieries, bijoux, instruments de musique, armes, cuirs, teinture et quincaillerie.

Population 34 millions 821 milles habitants, dont 18 millions Catholiques.

Autriche.

L'empire d'Autriche comprend, la Bohème, la Moravie et Silézie Autrichienne, l'Archi-Duché d'Autriche, le Comté de Tyrol, le Duché de Styrie, les royaumes d'Illyrie et d'Istrie, la Gallitzie, la Transylvanie, la Hongrie, l'Esclavonie, la Croatie, la Dalmatie et le royaume Lombard-Vénitien en Italie.

La Capitale est Vienne sur le Danube, une des plus importantes de l'Europe. Gouvernement, monarchie absolue.

Baviere.

Le royaume de Bavière est formée de la Bavière, des principautés de Wurtzbourg, de Bamberg, dans la Franconie, des Margraviats d'Anspach, de Bareith, de la ville d'Ausbourg dans la Souabe et du Palatinat de Bavière.

La Capitale est Munich sur l'Iser.

Monarchie représentative.

Wurtemberg.

Ce royaume comprend une partie de la Souabe. La Capitale en est Stutgard—Gouvernement représentatif.

Grands Duches de Bade et de Hesse-Darmstadt.

Le Duché de Bade situé sur la rive Orientale du Rhin depuis le lac Constance jusqu'au Duché de Hesse-Darmstadt, est formé de deux territoires séparés par celui de Franckfort sur le Mein. La Capitale est Darmstadt ; Mayence ville célèbre appartient à ce Duché.

Hanovre.

Le royaume de Hanovre, possède un gouvernement constitutionnel et dépend de la Couronne d'Angleterre. La Capitale est Hanovre.

Le Souverain actuel est le roi Ernest, fils de George Trois, roi d'Angleterre.

Prusse.

La Prusse est bornée au nord par la Baltique et la Russie ; à l'est, par la Pologne ; au sud et à l'ouest, par la Silésie, le Brandebourg et la Poméranie. Elle comprend trois Provinces, savoir : le Duché de Posen, la Prusse orientale et occidentale, sans compter 7 états qui font partie de la Confédération Germanique. La Capitale, est Berlin, ville remarquable par ses institutions scientifiques, son commerce et ses manufactures.

Les autres villes sont Posen, Kœnisberg et Dantzick. Population de 13 millions, 54 mille habitants dont 5 millions catholiques. Le gouvernement est une monarchie absolue.

Saxe.

Le royaume de Saxe est situé entre les Pro-

vinces Prussiennes au nord, la Bohème et la Bavière au sud.

La Capitale est Dresde, belle ville, située sur l'Elbe, remarquable par sa bibliothéque.

Boheme.

La Bohème est un royaume borné au nord-est par la Silésie ; au sud-est, par la Moravie ; au sud et sud-ouest par la Bavière ; au nord-ouest et au nord, par la Saxe. La Capitale est Prague, célèbre par son université.

Espagne.

L'Espagne est bornée au nord, par la baie de Biscaye et les Pyrénées ; à l'est et au sud, par la Méditerranée, le détroit de Gibraltar et l'Atlantique ; à l'ouest, par l'Atlantique et le Portugal.

Les principales montagnes, sont celles : de la Castille, les monts de Tolède, de Sierra-Morena et Sierra-Nevada.

Le climat varie suivant la position des lieux ; dans le centre, le climat est tempéré, dans le midi extrêmement chaud, et près des Pyrénées un peu froid et humide.

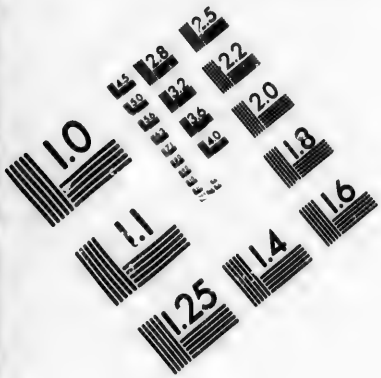

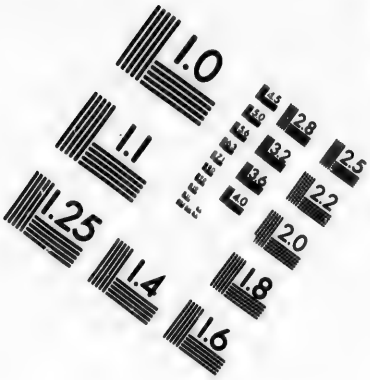

IMAGE EVALUATION
TEST TARGET (MT-3)

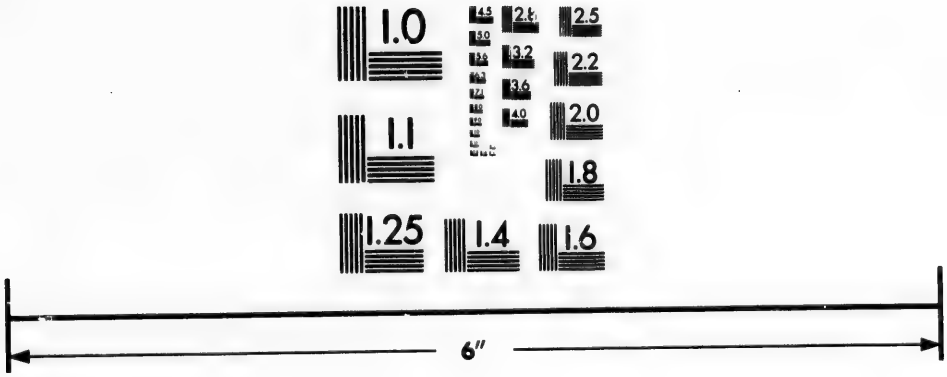

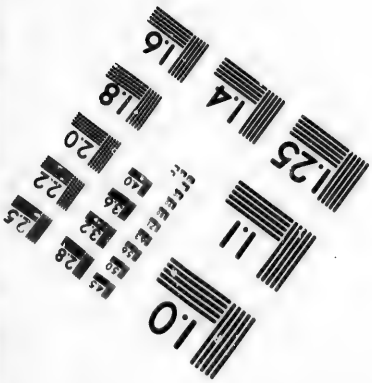

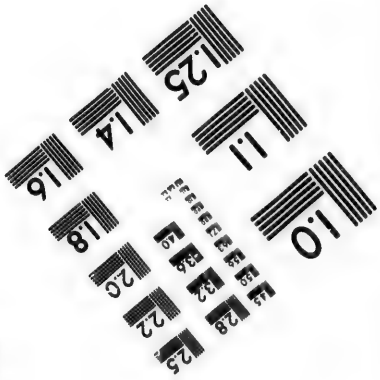

Photographic
Sciences
Corporation

23 WEST MAIN STREET
WEBSTER, N.Y. 14580
(716) 872-4503

2.8
3.2
2.5
2.2
2.0
1.0

Le sol de l'Espagne est riche en céréales, fruits de toutes sortes, vignes et oliviers. C'est en Espagne que l'on trouve les moutons connus sous le nom de *merinos*, dont la laine est si renommée ; les chevaux de l'Andalousie, de race arabe, passent pour les plus beaux de l'Europe. L'Espagne, est divisée en 41 Provinces. L'Espagne contient des mines de cuivre, de fer, de plomb, de mercure, et de cristal.

Le commerce consiste en eau-de-vie (*Brandy*), vins, laines, figues, raisins, oranges, citrons, huile d'olive, soie, sel et grains.

La Capitale est Madrid, sur la rivière Manzenarès. Elle possède de nombreux établissements de littérature et de bienfaisance, et une bibliothéque royale de 150 mille volumes.

Les villes principales, sont : Barcelone, Séville, Grenade, Valence, Sarragosse, Cadix et Cordoue.

La ville de Gibraltar sur le détroit de ce nom, renommée par sa situation militaire, appartient aux Anglais. La population est de 14 millions d'habitants Catholiques.

Le Gouvernement est constitutionnel.

L'Espagne depuis plusieurs années est déchirée par la guerre civile.

Les Iles qui dépendent de l'Espagne, sont, les îles Baléares dont les plus importantes, sont Majorque et Minorque.

Portugal.

Le Portugal est borné au nord et à l'est, par l'Espagne ; au sud et à l'ouest par l'Atlantique.

Le sol, le climat et les productions du Portugal sont à peu près semblables à ceux de l'Espagne.

Le Portugal est divisé en 6 provinces, qui se subdivisent en 44 districts.

La Capitale est Lisbonne bâtie sur la partie droite de la rivière du Tage, à son embouchure.

Les villes principales, sont Porto, sur la rivière Duero, renommée par le vin connu sous le nom de vin de Porto ou *de Port* ; Coïmbre, Stubal, Braga et Elvas.

Population 3 millions 580 mille habitants, tous catholiques. Le gouvernement est représentatif.

Italie.

L'Italie est bornée au nord, par la France, la Suisse et l'Allemagne ; à l'est, par la mer Adriatique ; au sud, par le détroit de Messine ; à l'ouest, par la Méditerranée.

L'Italie est divisée en 11 états principaux, savoir : au nord, les Royaumes de Sardaigne, Lombard-Vénitien et la principauté de Monacho ; au milieu, les Duchés de Parme, de Modène, de Massa, de Lucques, le Grand-Duché de Toscane, la république de St. Marin et les Etats du Pape ; au sud, le Royaume de Naples ou des Deux-Siciles.

Les montagnes de l'Italie, sont les Alpes, et les Apennins. Dans ces derniers se trouvent les volcans de l'Etna et du Vésuve. Près du Vésuve, plusieurs villes, entre autres Herculanum et Pompei, furent en l'an 79, ensevelies sous les cendres et la lave enflammée vomie par ce volcan.

Les principales rivières, sont : le Pô, l'Adige, le Tésin, l'Arno et le Tibre.

Entre les Alpes et le Apennins, le climat est assez froid ; dans d'autres parties, il est tempéré et doux ; et dans d'autres, il est très chaud.

La partie située dans la vallée du Pô, est d'une fertilité extrême ; elle produit, le froment, le vin, la soie, le riz, le maïs, le miel, la cire, et les fruits ; dans les autres parties, le sol produit l'huile, le blé, l'olivier, les oranges et les citrons, le coton, la canne à sucre et les bananes.

On trouve en Italie, l'albâtre, le marbre, le porphyre et les pierres fines. Tous ces objets entrent dans le commerce d'Italie.

Le gouvernement de l'Italie, est monarchique, excepté dans la petite république de Saint-Marin.

Sardaigne.

Ce royaume comprend l'île de Sardaigne, le Piémont, le comté de Nice et Gènes.

La Capitale est Turin ; les villes principales sont Gènes, patrie de Christophe Colomb, Alexandrie, Nice et Cagliari, dans l'île de Sardaigne. Population 4 millions 360 mille, catholiques.

Royaume Lombard-Venitien.

Ce royaume est borné au nord, par la Suisse et le Tyrol ; à l'est par l'Illyrie et le golphe de Vénise ; au sud, par les états du Pape, les duchés de Modène et de Parme ; à l'ouest, par le royaume de Sardaigne.

La Capitale est Milan, ville importante par ses manufactures et son commerce ; les autres villes sont : Vénise, Vérone et Padoue.

Population 4 millions 280 mille habitants. Ce royaume appartient à l'Autriche.

Parme, Modene, Massa et Lucques.

Le Duché de Parme situé au sud du Pô, contient une population de 455 mille habitants. La Capitale est Parme.

Le Duché de Massa situé entre ceux de Parme et de Modène, est la plus belle partie de l'Italie ; la Capitale est Massa.

Le Duché de Modène qui a pour Capitale, Modène, appartient à l'empereur d'Autriche.

Le duché de Lucques, est situé entre les Duchés de Massa et de Toscane. La Capitale est Lucques. Population Totale—145 mille.

Duche' de Toscane.

Ce pays renommé pour la richesse de son sol et sa beauté, a pour Capitale Florence. Les villes principales sont : Livourne, Pise, et Sienne. Population 1 million 313 mille habitants.

La ville et république de St. Marin, sur le golphe de Vénise, possède un territoire de 5 lieues carrées. Sa population est de 7,200 habitants.

Etats du Pape ou de l'Eglise.

Ces Etats sont bornés au nord, par le royaume Lombard-Vénitien ; à l'est, par la mer Adriatique ; au sud, sur le royaume de Naples ; au sud-ouest et à l'ouest, par la Méditerranée, les Duchés de Toscane et de Modène.

Ils sont divisés en trois districts et en treize légations.

La Capitale est Rome, sur le Tibre ; c'est la ville la plus célèbre de l'univers et la résidence du Pape. Elle a été fondée 752 ans avant Jésus-Christ ; sa population est de 156 mille habitants. Les villes principales sont, Bologne, Ancône, Pérouse, Ravenne, Ferrare et Civita-Vecchia.

Population totale—2 millions 650 mille, dont 15 mille sont Juifs.

Royaume de Naples ou des Deux-Siciles.

Ce royaume comprend toute la partie Méridionale de l'Italie, et la Sicile. Il se divise en

treize provinces. Naples, est la Capitale de ce royaume. Cette ville renferme 200 églises ; elle a plusieurs colléges et un grand nombre d'hôpitaux. Les villes les plus remarquables sont : Tarente et Reggio.

L'île de Sicile a pour Capitale Palerme. Les autres villes sont : Messine, Catane, Trapani, et Syracuse. Population 7 millions 640 mille habitants.

Turquie d'Europe.

La Turquie est divisée en deux parties qui sont la *Turquie d'Europe* et la *Turquie d'Asie*.

La Turquie d'Europe est bornée au Nord, par l'empire d'Autriche et la Russie ; à l'Est, par la Mer Noire et le détroit de Constantinople ; au Sud, par la mer de Marmara, le détroit des Dardanelles, l'Archipel et la Grèce ; à l'Ouest, par la Méditerranée et l'Adriatique.

Le climat est en général doux et tempéré ; le sol fournit à peu près les productions de l'Italie. On y trouve des mines de fer et de cuivre. Les objets de commerce sont, la soie, les blés, les grains, les laines, coton, pierres précieuses, les tapis, les maroquins, les drogues et épiceries.

La capitale est Constantinople, que les Turcs appellent *Stamboul*. Cette ville bâtie par l'empereur Constantin, est admirablement située sur sept collines.

Les villes principales de la Turquie d'Europe sont Andrinople, Salonique, Bukarest et Belgrade. Population 8 millions.

Le gouvernement est le plus despotique que l'on puisse voir. Le souverain prend le titre de *Hautesse* et est appelé ordinairement *Sultan*, Grand-Turc ou Grand Seigneur. Sa cour s'appelle la *Sublime-Porte* ou la Porte.

La religion des Turcs est un mélange des religions Juive et Chrétienne.

Le chef de la religion s'appelle le Grand-Mufti, et les prêtres, *Imans*. Les *Dervis*, sont des espèces de religieux.

Le conseil du Grand-Seigneur se nomme *Divan* ; et les gouverneurs sont appelés *Bachas* ou *Pachas*.

Le sultan Mahmoud a fait de grandes réformes dans l'empire, et y a introduit les arts et la civilisation de l'Europe.

Grece.

Les Grecs longtemps asservis sous la domination des Turcs en secouèrent le joug en 1820. Une lutte longue et sanglante en fut la suite et ne fut terminée qu'en 1829 par l'intervention de l'Angleterre, de la France et de la Russie.

En 1829, le royaume de Grèce fut érigé et divisé en 13 départements. Cet Etat a un gouvernement constitutionnel. Le premier Souverain et celui qui y règne actuellement, est Othon 1er, fils du Roi de Bavière.

Le royaume de Grèce, situé au Sud de la Turquie, est composé de la Livadie, de la Morée, de l'île de Négrepont, des îles Cyclades et quelques autres dans l'Archipel.

On y trouve comme en Italie, une grande varieté de climats. Le sol y produit les blés, les grains, la vigne, l'olivier ; on y trouve des mines d'or, d'argent, de fer, de plomb et d'étain ; de nombreux troupeaux, et beaucoup de poisson.

Les articles de commerce sont : les vins, l'huile d'olive, le coton, la soie, les blés, le raisin de Corinthe, les figues, les oranges et les citrons, les laines, le fromage et le miel.

Les villes sont celles d'Athènes, de Missolonghi, de Napolie-de-Romanie, de Tripolitza, de Navarin, de Patras et de Lépante,

Population environ 1 million 500 mille habitants.

Iles de l'Europe.

Les principales Iles de l'Europe, outre celles dont nous avons déjà parlé, sont : 1o. l'Ile de *Malte*, entre la Sicile et l'Afrique. Elle produit les oranges, les citrons, le coton, l'indigo, le safran et du miel délicieux. Elle appartient aux Anglais. Population 100 mille âmes, en y comprenant celle des deux petites îles qui l'avoisinent. 2o. l'Ile de Candie. 3o. les Iles Ioniennes près de la côte occidentale de la Grèce, qui sont, Corfou, Paxo, Ste. Maure, Céphalonie, Teachi, Zanthe et Cérigo. Ces îles appartiennent à l'Angleterre, et leur gouvernement est une république aristocratique. La capitale est Corfou, dans l'île de ce nom. Population 220 mille habitants partagés en trois classes, celles des nobles, des bourgeois et des cultivateurs.

FIN DE LA GEOGRAPHIE DE L'EUROPE.

ASIE.

L'Asie, la plus grande partie du monde après l'Amérique, fut le berceau du genre humain ; c'est en Asie que se sont formés les premières sociétés et les premiers gouvernements ; c'est encore en Asie que se sont accomplis tous les mystères de la religion chrétienne.

L'Asie est bornée au Nord, par la mer Glaciale ; à l'Est, par l'Océan Pacifique ; au Sud, par la mer des Indes ; à l'Ouest par la mer rouge, l'Ishme de Suez, la Méditerranée, l'Archipel, la mer de Marmara, la mer Noire, la mer d'Asof et la Russie d'Europe.

Sa longueur est de 2,500 lieues, et sa largeur de 1,900 lieues.

L'Asie produit les blés, les vins, le riz et tous les fruits délicieux ; on en tire les drogues, les parfums, le café, les pierres précieuses, les perles, les épiceries, les soies, les cotons et la porcelaine : on y trouve des mines d'or et d'argent et des diamants en abondance.

Les animaux de l'Asie sont principalement, le lion, le léopard, le tigre, l'éléphant, le rhino-

céros, le chameau, le crocodile, les tortues, les singes, et les perroquets.

Les religions dominantes en Asie, sont celle de Mahomet et la religion payenne.

Les mers extérieures sont : l'Océan Glacial Arctique, la mer Pacifique, la mer des Indes et la mer de la Chine.

Les mers intérieures sont : la mer Caspienne, la mer Noire, la mer de Marmara, la Méditerranée et la mer Rouge ou *Golphe Arabique.*

Les golphes principaux sont ceux de Kara et Obi dans la mer Glaciale ; de Tonquin et de Siam, dans la mer de la Chine ; ceux de Bengale et d'Oman formés par la mer des Indes ; le golphe Persique et le golphe Arabique ou me Rouge.

Les principaux détroits sont : ceux de Behring entre l'Asie et l'Amérique ; de Corée, entre la Chine et le Japon ; de Malaca entre l'Indo-Chine et l'Océanie ; de Bab-el-Mandeb, entre le golphe d'Ormus et la mer Rouge ; et enfin ceux des Dardanelles et de Constantinople.

Les îles les plus importantes sont : celles du Japon, de Lieu-Kieu, de Formose, de Ceylan ;

les Maldives ; de Chypre dans la Méditerrannée ; de Rhodes, de Samos et de Scio dans l'Archipel.

Les presque-iles principales sont : l'Indo-Chine, l'Indoustan, l'Arabie et l'Anatolie.

Les principaux lacs, sont : la mer Caspienne, le lac d'Aral, le Baïkal ou Lac-bleu et le lac Asphaltite ou mer Morte.

Les principales montagnes sont : les monts Altaï, les monts Belours entre la Tartarie indépendante et la Chine ; les monts Himalaya les plus hauts de la terre, dont le plus élevé a 26 mille pieds de hauteur ; le Caucase, et le Taurus.

C'est en Asie que se trouvent les monts Liban, Thabor, Carmel, Sinaï et Horeb, si célèbres dans les livres saints.

Les volcans les plus remarquables sont ceux du Kamtchatka et du Japon.

Les principaux fleuves et rivières, sont : le Hoang-ho, le Yang-Tsé-Kiang en Chine ; le Mei-Nam, dans le royaume de Siam ; l'Ava et le Pégu dans l'empire Birman ; le Gange et l'Indus dans l'Indoustan ; l'Euphrate et le Tigre dans la Turquie d'Asie.

Le climat de l'Asie varie suivant les latitudes et les zônes sous lesquelles cette partie du monde

se trouve placée ; mais en général, il est fort chaud.

Les langues principales de l'Asie, sont l'Arabe, le Grec, le Turc, le Persan, le Japonais, le Chinois, le Russe, l'Indou et le Mongol.

Population de 405 millions, dont 18 millions sont chrétiens.

Division de l'Asie.

L'Asie est divisée en onze grandes parties.

La Russie d'Asie,	au Nord.
L'empire Chinois, le Japon,	au centre et à l'Es
L'Indo Chine, l'Indoustan ou Inde,	au Sud.
Le Bélouchistan, le Caboul, la Tartarie indépendante, la Perse, l'Arabie et la Turquie d'Asie,	à l'Ouest.

I. Russie d'Asie.

La Russie d'Asie est bornée au Nord, par la mer glaciale Arctique ; à l'Est par le détroit de

Behring et le Grand-Océan ; au Sud, par l'empire de la Chine, la Tartarie indépendante et la Perse ; à l'Ouest, par l'Europe et la Turquie d'Asie.

Elle comprend la Sibérie ; au Nord du mont Caucase, la Caucasie, la Circassie et le Daghestan ; au Sud, l'Abazie, la Mingrélie, Immirette, la Géorgie, le Shirwan et l'Erivan (ci-devant Arménie persanne, conquise en 1827.)

1o. *Sibérie.* Ce pays qui est très-grand et le plus froid de la terre est situé dans le Nord de l'Asie. La partie du Sud et de l'Ouest est assez fertile ; ailleurs le sol n'est pas susceptible de culture. La Sibérie est renommée par ses fourrures. On y trouve des mines d'or et d'argent. C'est dans ce pays que le gouvernement russe envoie les prisonniers politiques et les criminels.

La capitale est Tobolsk.

Population de la Sibérie, 2 millions, composés de différents peuples.

2o. *Pays Caucasiens.* On les appelle ainsi parcequ'ils sont situés près du mont Caucase, ils sont au nombre de neuf, dont nous avons donné les noms plus haut. Le climat de ces régions renferme tous les différents climats de l'Europe et en produisent les fruits.

Les femmes de la Géorgie et de la Circassie passent pour les plus belles de l'Asie ; on les vend aux Tartares, aux Turcs et aux Persans.

Les villes principales des pays Caucasiens, sont : Tiflis, Erivan et Bakou.

Population, 1 million 500 mille.

II. Empire Chinois.

Les bornes de cet empire sont au Nord, la Sibérie ; à l'Est, la mer du Japon, la mer Jaune et la mer Bleue ; au Sud, la mer de la Chine et les Indes ; à l'Ouest, la Tartarie indépendante.

Il se divise en 4 grandes parties, qui sont : 1o. au nord la Kalmoutie, la Mongolie et la Mantchousie : 2o à l'Est, la Corée ; 3o. au Sud-Est, la Chine proprement dite ; 4o. au Sud-Ouest, le Grand et le Petit Thibet.

L'empire Chinois renferme une grande variété de climats et de productions.

Le commerce fournit le camphre, l'aloës, le vernis, la porcelaine, le thé et quantité de drogues et plantes, le nankin, cotons, gommelaque, etc.

La capitale est Pékin ; les villes principales sont Nankin, Canton et Macao. Population 150 millions, dont environ 150 mille catholiques.

Le gouvernement est despotique : l'empereur s'appelle *fils sacré du Ciel.* On adore sa personne. Les grands dignitaires s'appellent *Mandarins.* (*)

La langue Chinoise est composée de 350 monosyllabes ; et l'écriture de 80 mille signes hiéroglyphiques.

III. Japon.

Cet empire est composé d'îles situées entre le Grand Océan et la mer du Japon. Elles ont été découvertes en 1542 par *Mendez Pinto,* navigateur Portugais.

Le Japon éprouve successivement de grands froids et de grandes chaleurs. Le sol offre les productions de la Chine.

Les étrangers sous peine de mort, ne peuvent

(*) La Chine est quelquefois appelée, *le Céleste Empire.*

aborder au Japon. Les Hollandais et les Chinois en ont seuls la permission. La capitale est Iédo, dans l'île de Niphon. Population du Japon, environ 25 millions—le gouvernement, est absolu.

IV. Inde ou Hindoustan.

Les bornes sont : au nord, le Thibet ; à l'est. l'Indo-Chine et le Golphe de Bengale ; au sud, la mer des Indes ; à l'ouest, le golphe d'Oman, le Béloutchistan et le Caboul.

On peut diviser l'Hindoustan et 4 parties. 1°. Les possessions Anglaises ; 2°. Les états alliés ou tributaires Anglaises ; 3°. Les états indépendants ; 4°. Les possessions des autres Puissances Européennes.

Les possessions Anglaises, comprennent les provinces de Bengal, de Madras et de Bombay.— Les états alliés ou tributaires sont : le Népaul, l'état de l'Oude, les possessions des Radjepoutes, l'état de Mizam, de Mysore et de Travancore.

L'Hindoustan étant presque en entier situé, sous la Zone Torride, il y fait des chaleurs excessives : cependant en général, le climat est délicieux, l'air pur ; et le sol fertile y produit tous les fruits de l'Europe et de l'Amérique, out l'arbre

à suif, le betel, le jalap, l'opium, le gingembre, l'aloès, le camphre, les bois précieux, les diamants et les perles, l'or et l'argent.

L'Hindoustan fournit au commerce, outre les productions dont nous venons de parler, les soieries, le sucre, le riz, le zinc et le salpètre.

Les villes principales des possessions Anglaises, sont : Calcutta, Capitale ; Surate, Madras, Bombay et Delhi.

Population 134 millions, dont 123 millions sont sujets ou tributaires des Anglais. Chrétiens, un million et demi.

La *Compagnie des Indes*, société de marchands Anglais, a possédé pendant longtemps le gouvernement et le commerce des possessions Anglaises ; mais dernièrement les priviléges de cette Compagnie puissante ont été révoqués ; le commerce des Indes est maintenant libre et les possessions de la Compagnie font partie de l'empire Britannique.

La population des Etats indépendants est de 10 à 11 millions ; celle des possessions Françaises 100 mille ; la capitale est Chandernagor. —Possessions Portugaises, 130 mille. Les possessions Danoises, 20 mille.

Les îles de l'Inde Occidentale, sont Ceylan qui appartient aux Anglais et dont les villes sont, Columbo, capitale ; Candy et Trinquemalée, les Maldives et les Laquedives.

V. Indo-Chine.

Ses bornes sont : au nord, le Thibet et la Chine ; à l'est, la mer de Chine ; au sud, le détroit de Malaca ; à l'ouest, le golphe de Bengale et l'Hindoustan.

Ce pays se divise en 5 parties, savoir : les possessions Anglaises, l'empire Birman, le royaume de Siam, l'empire d'Annam et la presqu'île de Malaca.

Climat et productions sont semblables à ceux de l'Hindoustan.

1o. *Les Possessions Anglaises* sont : les provinces d'Aracan, de Tavai, de Mergui et de Tenessarim, conquises sur les Birmans en 1826.

2o. *L'Empire Birman*, dont la capitale est Ava. Le premier personnage de l'empire après l'empereur, est un éléphant blanc. Population, 3 millions 500 mille. Gouvernement despotique.

3o. *Le Royaume de Siam*, qui a pour capi-

tale Siam ou Juthia. Population 3 millions. Gouvernement très despotique.

4o. *L'Empire d'Annam,* divisé en 5 provinces ; capitale Saigou. Population 14 millions. Le Souverain s'intitule *le Roi des Cieux.*

5o. *La Presque-île de Malaca,* qui appartient aux Anglais—population 1 million et demi.

VI. Beloutchistan.

Borné au nord par le Caboul, à l'est par le Sindhi ; au sud par le golphe d'Oman ; à l'ouest par la Perse.

Ce pays se divise en 5 provinces ; la capitale est Kélat. Population 2 millions.

VII. Caboul ou Afghanistan.

Les principales villes de ce pays sont : Caboul, capitale ; Candahar et Balk—Population 6 millions 500 mille. Gouvernement absolu.

VIII. Tartarie Independante.

Bornée au nord par la Sibérie ; à l'est, par la Kalmoukie, la Bakarie et le Petit Thibet ; au sud, par le Caboul et la Perse ; à l'ouest, par la mer Caspienne et les monts Ourals qui la séparent de l'Europe.

Le climat est généralement froid ; on y trouve des pierres précieuses et des animaux à fourrures.

La Capitale est Boukara ou Bukara. population 4 millions, Gouvernement absolu, le Souverain s'appelle, *le Prince des Croyants.*

IX. Perse ou Iran.

Borné au nord par la Russie d'Asie ; à l'est, par le Caboul et le Béloutchistan ; au sud, par le détroit d'Ormus et le golphe Persique ; à l'ouest par la Turquie d'Asie. Ce pays se divise en 10 grandes provinces.

Les parties situées près de la mer Caspienne éprouvent de fortes chaleurs en été, et un hiver très doux ; dans les autres parties, la température est humide.

Les productions sont en général celles de l'Europe et de l'Asie.—Le commerce consiste en soie, étoffes de soie, tapis appelés *de Turquie*, shalls, poil de chèvre, vins, chevaux, porcelaine et bijoux. La Capitale est Téhéran ; les autres villes principales sont : Ispahan, Tauris, Casbin et Hérat.—Population 14 millions. Gouvernement despotique. Le Souverain s'appelle *le Schah* de Perse.

X. Arabie.

Bornée au nord, par la Turquie d'Asie ; à l'est, au sud et à l'ouest, par les golfes Persique, d'Oman et la mer Rouge.

Elle se divise en 6 provinces qui sont : l'Hedjaz, le Nedjez, l'Hajar, l'Omman, l'Hadramaut et l'Yemen. Villes principales, la Mecque, Médine où est le tombeau de Mahomet, Moka, d'où vient le café de ce nom—Population 12 millions d'habitants

XI. Turquie d'Asie.

Bornée au nord, par la mer Noire et la Russie d'Asie ; à l'est, par la Perse ; au sud, par l'Arabie et la Méditerranée ; à l'ouest, par l'Archipel ; au nord-ouest, par le détroit des Dardanelles, la mer de Marmara et le détroit de Constantinople.

La Turquie d'Asie se divise en 8 parties, savoir ; l'Anatolie, le Roum, la Camaranie, l'Arménie, le Kurdistan, le Diarbékir, l'Iraq-Arabi, la Syrie avec la Palestine. Les principales villes, sont : Trébisonde dans l'Anatolie ; Erzeroum dans l'Arménie ; dans l'Iraq-Arabi, Bassora ; dans la Syrie, Alep, Damas, Acre et Jérusalem. Population 12 millions d'habitants.

Les îles de la Turquie d'Asie, sont Ténédos, Scio, Rhodes, Chypre et Patmos, où St. Jean a écrit l'Apocalypse.

FIN DE LA GEOGRAPHIE DE L'ASIE.

AFRIQUE.

L'Afrique est bornée au nord, par la Méditerranée ; à l'est, par l'isthme de Suez, la mer Rouge, * la mer des Indes ; au sud, par le Grand-Océan Austral ; à l'Ouest, par l'Océan Atlantique. Longueur 1,800 lieues sur 1,700 de largeur.

L'intérieur de cette partie du monde est peu connue.

L'Afrique se divise en 15 parties, savoir :

L'Egypte, la Nubie.	au Nord-Est.
La Barbarie, et le Sahara ou Grand-Désert,	au Nord.
La Sénégambie, la Guinée, le Congo.	à l'Ouest.
La Nigritie, la Cafrérie,	au Milieu.

* Tout récemment, les Anglais se sont emparés de la ville d'Aden en Arabie, sur la partie Sud-Est de la Mer Rouge. Cette ville située à l'entrée de la Mer Rouge, la commande entièrement par sa position et rend l'Angleterre maîtresse du commerce de cette mer.

Le Cap de Bonne-Espérance, le Pays des Hottentots,	au Sud.
Les côtes d'Ajan, le royaume d'Adel, le Zanguébar, le Mozambique, Sofala et le Monomotapa.	à l'Est.

Les golfes principaux sont ceux de Tunis, d'Aden, de Guinée, de Benin et de Biafra.

Les détroits, ceux de Gibraltar, de Bab-El-Mandeb et de Mozambique.

Les fleuves sont le Nil, le Niger ou Quorra, le Coanza, le Congo et le Sénégal.

Les principales montagnes sont : l'Atlas, les monts Kong, et les monts Lupata.

Le climat de l'Afrique est en général brûlant, et plusieurs parties en sont malsaines.

Presque toutes les productions des autres parties de la terre se trouvent en Afrique.

Les animaux de l'Afrique sont le lion, l'éléphant, le chameau, le buffle, le rhinocéros, les singes, l'hippopotame, l'autruche, le crocodile et des serpents énormes, etc.

On trouve en Afrique l'or le plus pur, le fer, le cuivre, le sel, le salpètre, le natron, des pierres précieuses, l'ivoire, l'ambre, le corail et les perles, les épices, les gommes, la myrrhe, l'encens, &c. Population—Total 100 millions.

Presque tous les gouvernements de l'Afrique sont despotiques et cruels.

I. Egypte.

L'Egypte se divise en trois parties, la Haute, Moyenne et Basse Egypte.

Le climat en est chaud et peu salubre et le sol fertile est en grande partie arrosé par les eaux du Nil. La capitale est le Caire ; les villes principales sont : Alexandrie, Damiette, Rosette et Siou.

Population 4 millions, composée de Cophtes, de Turcs, d'Arabes, de Grecs et de Juifs.

L'Egypte jusqu'à 1833, était une province de la Turquie, depuis ce temps, c'est un état independant gouverné par Méhémet-Ali.

II. Nubie.

La Nubie est située au sud de l'Egypte. La

capitale est Sennaar.—Population, environ 2 millions.

III. Abyssinie.

L'Abyssinie est au sud-est de la Nubie. Le sol en est très fertile. Population 3 à 4 millions d'habitants, la plupart chrétiens.

IV. Barbarie.

Ce pays se divise en trois parties, qui sont la régence de Tunis, de Tripoli et le Royaume de Maroc, dont les Capitales portent les mêmes noms.

Les chevaux de Barbarie ont une grande réputation. Population 10 à 12 millions.

Alger.

La régence d'Alger qui fesait autre fois partie des états de la Barbarie, appartient depuis 1830 aux Français, qui y ont établi une Colonie sous le nom d'Algérie, et continuent leurs conquêtes dans les parties environnantes. Les villes principales sont Alger, Constantine et Bone.

V. Desert Saraha.

Cette partie de l'Afrique est couverte de sable mouvants qui, lorsqu'ils sont soulevés par le vent,

ensevelissent les voyageurs. La population est errante, et se compose à peu près d'un million.

VI. Senegambie.

Ce pays est très fertile, très chaud et malsain. Population 12 millions.

VII. Guine'e.

Vaste pays au sud de la Sénégambie, situé le long de la mer. On tire de ce pays la poudre d'or, l'ivoire, et des esclaves dont on fait un trafic honteux.

VIII. Congo.

Le Congo se divise en plusieurs royaumes dont les principaux sont ceux d'Anzico, de Loango, d'Angola, du Congo proprement dit, de Matamba et de Benguela.

Climat très malsain pour les Européens.

Les Portugais possèdent le Congo proprement dit.—Population 15 millions d'habitants.

IX. Nigritie.

La Nigritie renferme une quantité d'états indépendants, dont les plus remarquables sont :

Kong, Bambara, Tombouctou, Houssa, Bomou, Boussa, Darfour et Cordovan. L'état de Bornou passe pour le plus considérable. La ville la plus importante est Tombouctou.

Population, 25 millions d'habitants.

X. Cafrerie.

La Cafrérie est située au sud de la Nigritie, et est presqu'entièrement inconnue.

XI. Cap de Bonne-Espérance et Pays des Hottentots.

Le Cap de Bonne-Espérance fut découvert par les Portugais vers l'an 1488,

Depuis 1806, les Anglais sont maîtres de cette colonie importante. Cette partie de l'Afrique, en y comprenant le pays des Hottentots, a une étendue de 300 lieues. La capitale du Cap, est *Cape-Town*.

XII. Côte d'Ajan, etc.

Côtes Orientales de l'Afrique.

Toute cette partie de l'Afrique est peu connue. Elle renferme, la côte d'Ajan, le royaume d'A-

del, le Zanguebar, le Mozambique, Sofala et le Monomotapa.

Iles de l'Afrique,

Les îles de l'Afrique, sont : à l'Orient, l'île Socotora, Seychelles, Amirantes, Comores et celle de Madagascar, longue de 375 lieues. Les Français ont trois établissements dans cette île ; l'île de Bourbon, qui appartient aux Français ; celle de France, aujourd'hui appelée *Mauritius*, colonie anglaise, dont la capitale est Port-Louis.

A l'Occident : les Açores ; les îles de Madère connues par le vin de ce nom, capitale Funchal ; les îles du Cap-Vert, qui appartiennent aux Portugais ; St. Mathieu, Fernando-Po, colonie anglaise ; l'île de St. Thomé, aux Portugais ; Annobon, aux Espagnols ; l'Ascension et Ste. Hélène. C'est dans cette île que Napoléon mourut le 5 mai 1821. Ces deux îles appartiennent aux Anglais. Les Canaries au nombre de 13, dont la principale est Ténériffe où se trouve la fameuse montagne connue sous le nom de *Pic de Ténériffe*, haute de 12,500 pieds ; Capitale Santa-Cruz. C'est de ces îles qui appartiennent aux Espagnols, que vient le vin appelé vin de Ténériffe.

FIN DE LA GEOGRAPHIE DE L'AFRIQUE.

OCEANIE.

L'Océanié ou Australasie, est composée d'une multitude immense d'îles situées dans le Grand-Océan Boréal ou mer du Sud, aussi appelée mer Pacifique.

Elle se divise en trois parties principales, savoir : à l'Ouest, l'Archipel-Indien ou Notasie ; au Sud, l'Australie ; au Nord et à l'Est, la Polynésie Septentrionale et Méridionale.

L'Océanie étant en grande partie située entre les deux Tropiques, est en général exposée à de grandes chaleurs. Les productions sont à peu près celle de l'Inde.

Les principaux détroits de l'océanie, sont : le détroit de Malaca entre la presqu'île de Malaca et l'île de Sumatra ; de Macassar entre les îles Bornéo et de Célèbes ; de Torrès entre la Nouvelle-Hollande et la Nouvelle-Guinée ; de Bass entre la Nouvelle-Hollande et l'île de Van-Diémen ; et de Cook entre les îles de la Nouvelle-Zélande.

Les montagnes les plus remarquables de l'Océanie sont : le mont Ophir dans l'île de Su-

matra, les montagnes *Bleues* dans la Nouvelle-Hollande, et les monts *Cristallins* dans l'île de Bornéo.

I. Archipel-Indien.

Les îles les plus importantes de l'Archipel Indien sont : 1o. les îles de *La Sonde* qui sont Sumatra, Java et Bornéo.

Sumatra qui a 375 lieues de long, appartient aux Hollandais, en grande partie.

Java a 250 lieues de long ; la capitale est Batavia, ville bien bâtie mais malsaine.

Bornéo, qui a 300 lieues de long—ces deux îles appartiennent aussi aux Hollandais.

2o. Les Philippines, dont la principale est Luçon. La capitale est Manille, grande et belle ville peuplée de 38 mille habitants. Elles appartiennent aux Espagnols. 3o. les Moluques dont la principale est Célèbes, séparée de Bornéo par le détroit de Macassar ; la capitale est Macassar. Cette île appartient aux Hollandais.

II. Australie.

Les îles principales de l'Australie sont la Nouvelle-Hollande, Van-Diémen, la Nouvelle-Zélande.

1o. La Nouvelle-Hollande que l'on pourrait appeler un continent, a 700 lieues du Nord au Sud, et 900 de l'Ouest à l'Est. Elle fut découverte par les Hollandais en 1605. Les Anglais dans la partie orientale y ont fondé une colonie florissante appelée *Nouvelle-Galles Méridionale*, dont Sidney est la capitale ; les autres villes, sont Port-Jackson, Paramatta, Botany Bay et New-Castle. Tous les ans il part des Isles Britanniques un nombre considérable d'Emigrés, qui vont s'établir dans les établissements que les Anglais ont formés dans l'Australie.

2o. Van-Diemen au Sud de la Nouvelle-Hollande, dont la capitale est Hobart-Town. Ces deux îles appartiennent aux Anglais, qui y transportent leurs criminels.

3o. La Nouvelle-Zélande est une grande terre divisée en deux parties par le détroit de Cook. Le climat en est froid.

Polynesie Septentrionale.

Elle renferme principalement les îles, Pelew, Marie-Anne, Caroline, Mulgrave et Sandwich.

Iles Sandwich.

Elles ont été découvertes par Cook en 1778,

qui y fut massacré par les natifs en 1779. La principale est Onyhee. Le commerce de ces îles se fait principalement avec l'Angleterre, la France et les Etats-Unis. Le roi actuel Kaméhaméha III, dirigé par l'influence anglaise, a introduit dans ses états sauvages, la civilisation de l'Europe. Les ministres protestants et les sociétés bibliques ont porté dans ces îles, leur christianisme ; les missionnaires catholiques y ont aussi pénétré ; mais l'influence des prédicants a jusqu'à présent été un obstacle à la conversion de ces insulaires au Catholicisme ; et il n'y a pas longtemps, le roi Kaméhaméha à leur instigation, fit aussi, lui, un édit de proscription contre les missionnaires catholiques, leur enjoignant de quitter sans délai, ses états. L'arrivée d'une frégate française de 60 canons, a eu l'effet de ramener le souverain des Isles Sandwich à des sentiments plus tolérants. Le libre exercice de la religion catholique y est maintenant permis. Population 200 mille habitants. (a) La capitale de ces îles est Hanarourou. Les habitants de l'établissement de la rivière *Columbia* dans l'Amérique Septentrionale, portent aux iles Sandwich leurs productions et en rapportent du lard et des viandes salées.

(a) D'après un journal de *Hawaii*, en 1832, la population des îles Sandwich était de 130 313—en 1836, 108,579—de sorte qu'en 4 ans, la population aurait diminuée de 21,734, si cet état est correct.

IV. Polynesie Meridionale.

Elle comprend les îles Fidji, des Amis, des Navigateurs, de la Société, l'Archipel dangereux, les Marquises, et un grand nombre d'autres peu importantes.—La plus remarquable de ces îles est celle de Taïti ou Otaïti, l'une des îles de la Société, appelée la Reine de l'Océan Pacifique ; elle a 39 lieues de circonférence.

La population de l'Océanie est estimée à 28 millions, dont environ 3 millions sont chrétiens, le reste est plongé dans les ténèbres de la plus grossière idolâtrie.

En Mai 1838, le Capitaine Wood, du Navire *Richmond*, découvrit par le 15e degré 37 minutes de latitude Sud, 175 degrés 43 minutes de longitude Ouest, une grande île, bien boisée et habitée ; comme cette île ne paraît pas avoir encore été connue, il lui a donné le nom de *Brimsmade*. (Gazette des Iles Sandwich du 27 Octobre 1838.)

FIN.

des
ge-
bre
able
des
éan

28
ens,
plus

avire
mi-
utes
oisée
avoir
m de
n du